

## 3.8. Produtos e Atrativos Turísticos

### Introdução

O presente capítulo identifica e classifica os atrativos turísticos do Pólo Litoral Sul segundo uma metodologia formulada especialmente para esse fim. A base conceitual utilizada foi a da EMBRATUR, em sua “Metodologia do Inventário da Oferta Turística”.

A parte inicial do capítulo apresenta o marco teórico da EMBRATUR para inventário e análise dos atrativos potenciais e efetivos de uma região, tendo como objetivo definir as potencialidades de uma destinação para o desenvolvimento do turismo. Parte-se da visão de que os atrativos compõem a base principal do turismo de uma determinada região.

A análise dos produtos e atrativos turísticos do Pólo Litoral Sul se inicia com um panorama da **situação atual** dos atrativos turísticos. São apresentados os **atrativos efetivos**, responsáveis pelos fluxos turísticos que já existem nos municípios que compõem a Costa do Cacau e a Costa do Dendê, as duas zonas turísticas que formam o Pólo Litoral Sul. Os atrativos também são classificados e analisados segundo a categoria à qual pertencem, identificando as categorias principais no Pólo de acordo com a magnitude dos atrativos. Também são levantados e analisados os produtos turísticos atualmente formatados que incluem dentro do roteiro proposto os municípios da área de planejamento, tema que é aprofundado no Cap. 3.9 – Qualidade da Oferta Turística.

Em seguida, é feita uma análise da possível **situação futura** dos produtos e atrativos turísticos no Pólo Litoral Sul, caso a potencialidade identificada na região seja desenvolvida. Para tanto, segue-se a mesma estrutura utilizada para a situação atual, tendo como base os **atrativos potenciais**.

A análise da situação atual em conjunto com a situação futura proporciona uma visão mais clara das vocações turísticas da região, permitindo que sejam centrados esforços nas vertentes em que a Costa do Cacau e a Costa do Dendê apresentam maior potencialidade e diferenciais competitivos em relação a outras regiões.

### Metodologia

#### Marco Teórico – EMBRATUR

*A Oferta Turística engloba tudo o que o local de destino tem a oferecer aos turistas atuais e potenciais.*

*Portanto, a Oferta Turística é representada pela gama de atrativos turísticos, assim como bens e serviços que provavelmente induzirão as pessoas a visitarem especificamente um país, região ou cidade.*

*Por Atrativos Turísticos entende-se todo o lugar, objeto ou acontecimento de interesse turístico que motiva o deslocamento de grupos humanos para conhecê-los.*

*Os atrativos turísticos apresentam-se em 5 categorias:*

***Naturais:*** *Consistem em montanhas (picos / cumes, serras, montes / morros / colinas etc); planaltos e planícies (chapadas / tabuleiros, patamares, pedras tabulares, vales, rochedos etc); costas ou litoral (praias, restingas, mangues, baías / enseadas, sacos, cabos e pontas, falésias / barreiras, dunas etc); terras insulares (ilhas, arquipélagos, recifes / atol); hidrografia (rios, lagos / lagoas, praias fluviais / lacustres); pântanos; quedas d'água; fontes hidrominerais e / ou termais; parques e reservas de fauna e flora (nacional, estadual, municipal); grutas / cavernas / furnas; áreas de caça e pesca.*

***Histórico-Culturais:*** *Esta categoria engloba monumentos (arquitetura civil, religiosa / funerária, industrial / agrícola, militar; ruínas; esculturas; pinturas; outros legados); sítios (históricos e científicos); instituições culturais de estudo, pesquisa e lazer (museus, bibliotecas, arquivos, institutos históricos e geográficos).*

***Manifestações e Usos Tradicionais e Populares:*** *Consistem em festas, comemorações e atividades (religiosas, populares e folclóricas, cívicas); gastronomia típica (salgados, doces, frutas / sucos / bebidas); artesanato; feiras e mercados.*

***Realizações Técnicas e Científicas Contemporâneas:*** *Exploração de minério; exploração agrícola e pastoril; exploração industrial; obras de arte e técnica; centros científicos e técnicos.*

***Acontecimentos Programados:*** *Congressos e convenções; feiras e exposições; realizações diversas (desportivas, artísticas / culturais, sociais / assistenciais, gastronômicas / de produtos etc).*

*A esses Atrativos Turísticos devemos agregar o uso que o turista faz nos mesmos, ou seja, as Atividades Turísticas. Efetivamente, para que aconteça o turismo é preciso que o consumidor – turista – realize determinadas atividades que são o objetivo de sua viagem e a razão pela qual torna-se necessário que lhe sejam prestados serviços turísticos. Esses só existem para que possam ocorrer as atividades turísticas.*

*Os equipamentos e instalações turísticas têm sua construção justificada somente naqueles locais privilegiados cujas características especiais, convenientemente exploradas, podem gerar atividades turísticas. Isto equivale a dizer que o atrativo turístico é a matéria-prima da atividade turística.*

*Equipamentos e Serviços Turísticos representam o conjunto de edificações, de instalações e de serviços indispensáveis ao desenvolvimento da atividade turística. Compreendem os*

*meios de hospedagem, serviços de alimentação, de entretenimento, de agenciamento, de informação e outros serviços.*

*Infra-estrutura de Apoio Turístico é o conjunto de obras e instalações de estrutura física da base, que criam condições para o desenvolvimento de uma unidade turística, tais como: sistema de transportes, de comunicações, serviços urbanos (água, luz, esgoto, limpeza pública) etc. <sup>1</sup>*

### Sistema de Classificação

A classificação dos atrativos tomou como base o sistema de classificação proposto pela EMBRATUR, com algumas modificações dos critérios e materiais utilizados, elaborados especificamente para este trabalho de maneira mais simplificada que o sistema da EMBRATUR.

Foram coletados dados de fontes secundárias sobre todos os atrativos, que deram indicações iniciais sobre as características de cada um, com relação a sua atratividade e infra-estrutura. Posteriormente, todos os atrativos turísticos analisados foram objeto de uma visita técnica, durante a qual foi preenchida uma ficha de avaliação. A ficha serviu como base para a análise, pontuação e classificação dos atrativos.

A primeira separação realizada criou o grupo dos atrativos potenciais e efetivos. Logo no início da pesquisa de campo, foi observado que muitos atrativos não tinham estrutura adequada para a recepção do turista. Também não foi constatada com visita sistemática em muitos deles. Definiu-se, portanto que os atrativos efetivos e potenciais fossem divididos da seguinte maneira:

- **Atrativos Turísticos Efetivos:** são os *produtos turísticos*, ou seja, atrativos formatados comercialmente, com distribuição estruturada, meios de divulgação, infra-estrutura mínima de recepção dos turistas e algum de grau de visita sistemática.
- **Atrativos Turísticos Potenciais:** não possuem infra-estrutura para receber o turista, e também não possuem meios de divulgação estruturados, que permitam sua inserção no mercado, embora possuam determinado grau de atratividade.

Feita a primeira classificação, os atrativos foram analisados segundo oito itens, considerados como essenciais na determinação da atratividade relativa de cada um. As notas dadas aos atrativos para cada item variam de zero a cinco.

- **Acessibilidade:** Este item leva em análise o conforto do deslocamento (meios de transporte e condições das vias de acesso); o tempo de deslocamento; a facilidade de acesso (sinalização eficiente, utilização de vias familiares, esforço despendido para atingir o local) e a sensação do trajeto (entorno, apelo paisagístico etc).
- **Infra-estrutura:** Considera os equipamentos do receptivo turístico, aspectos do lixo (lixeiras, coleta e varrição); telecomunicações (telefones públicos, cobertura de celular); saneamento básico (distribuição de água e coleta de esgoto) e segurança do turista no local.

---

<sup>1</sup> EMBRATUR, 1983; pp. 7-13

- **Escala:** Identifica a localização geográfica da demanda que o atrativo atrai, sendo: 2=local, 3=regional, 4=nacional e 5=internacional.
- **Beleza:** Neste quesito é avaliada subjetivamente a beleza do atrativo e do local onde este se encontra. Mesmo sendo um item de delicada avaliação, algumas conclusões podem ser tiradas quando os atrativos são analisados em conjunto.
- **Características Culturais / Históricas / Sociais / Ambientais:** Identifica a importância histórico-cultural do atrativo; sua originalidade e a hospitalidade manifestada pela comunidade local.
- **Apoio do Poder Público e Importância para a Comunidade:** Avalia a importância do atrativo pelos pontos de vista do poder público e da comunidade local e as ações desenvolvidas em prol deste atrativo. A valorização local do atrativo garante que essas ações para sua conservação serão desenvolvidas.
- **Sazonalidade:** Este item avalia as características do atrativo com relação à sua visita ao longo do ano, indicando as variações do fluxo de visitantes: 1=fluxo pontual em alta temporada; 2=fluxo pontual em baixa temporada; 3=um período de férias<sup>2</sup>; 4=dois períodos de férias; e 5=ano todo.
- **Condições de Preservação** (do patrimônio histórico e ambiente natural): Avalia a situação na qual o patrimônio histórico e o ambiental se encontram.

As notas dadas aos atrativos indicam os seguintes parâmetros de avaliação:

Tabela 3.8.1 – Parâmetro de Avaliação

Nota Numérica	Qualificação
0	Inexistente/Vazio
1	Ruim
2	Fraco
3	Regular
4	Bom
5	Excelente

Elaboração: FGV 2002

Para cada quesito acima foi estimado um **peso relativo**, ou seja, a sua importância perante os demais. O peso relativo dado a cada item variou de **1 a 3**, de acordo com a avaliação dos pesquisadores quanto à importância de cada item na determinação da qualidade de um atrativo turístico. Dessa forma, alguns critérios foram considerados mais importantes para efeitos de classificação.

A nota de um atrativo referente a cada critério foi multiplicada pelo seu respectivo peso relativo, chegando-se a um resultado parcial. A soma de todos os produtos auferidos por

<sup>2</sup> Tipicamente, os períodos de férias no Brasil são Junho / Julho e Dezembro / Janeiro.

esse método deu origem ao resultado final, isto é, a pontuação total daquele atrativo turístico.

Considerando as diferenças entre atrativos efetivos e potenciais, a análise levou em conta diferentes critérios para cada um desses tipos, procurando-se com isso evitar distorções na avaliação. Enquanto os atrativos efetivos foram avaliados com relação a todos os quesitos, os potenciais foram avaliados somente com relação aos quesitos de acessibilidade, beleza e características culturais / históricas / sociais / ambientais. Esses quesitos não dependem ou não são influenciados diretamente pelo fato de o atrativo ser formatado comercialmente e possuir fluxo turístico sistemático.

Os pesos relativos aplicados aos quesitos para os atrativos efetivos e potenciais estão listados na Tabela 3.8.2:

Tabela 3.8.2 – Peso dos Quesitos de Avaliação

	Atrativos	
	Efetivos	Potenciais
Acessibilidade	2	0
Infra-estrutura	2	0
Escala	1	0
Beleza	3	3
Características Culturais, Históricas, Sociais ou Ambientais	3	3
Apoio do Poder Público e Importância para a Comunidade	1	0
Condições de Preservação	2	0
Sazonalidade	2	0

Elaboração: FGV 2002

## Situação Atual dos Atrativos

Os atrativos e produtos turísticos existentes e estruturados, responsáveis pela atividade turística atualmente desenvolvida no Pólo Litoral Sul, são avaliados nesta parte. Parte-se da premissa que o turismo ainda está em fase de desenvolvimento em grande parte do Pólo e que o estágio atual da atividade está baseado nos atrativos já estruturados. Assim, com base na análise dos atrativos efetivos face aos atrativos potenciais, pode-se ter indicações para a previsão da demanda futura na Zona Turística, quando os atrativos potenciais estiverem consolidados.

### Atrativos Efetivos

A Tabela 3.8.3 apresenta os atrativos efetivos dos municípios, separados por categoria e zona turística. Primeiramente são apresentados os municípios da Costa do Cacau. Na seqüência são apresentados os municípios da Costa do Dendê. Dentro de cada zona turística, por sua vez, os municípios são apresentados em ordem crescente de pontuação total. Em cada município, os atrativos são listados por categoria, sendo a apresentação das categorias também ordenada pela soma da pontuação. Os atrativos, enfim, são listados, também por ordem crescente de pontuação.

Tabela 3.8.3 – Atrativos Turísticos Efetivos por Categoria (Notas) – Pólo Litoral Sul

<b>Costa do Cacau</b>	
<b>Ilhéus</b>	<b>3098</b>
<i>Natural</i>	<b>1810</b>
Lagoa Encantada	60
Praia do Sul de Ilhéus	59
Praia do Norte de Ilhéus	59
Olivença (Estância Hidromineral)	59
Praia da Concha de Ilhéus	59
Praia dos Milionários	59
Praia do Cristo	59
Praia Cururupe	59
Praia da Avenida	59
Praia de Canabrava	59
Praia de Batuba	59
Praia Barramares	57
Praia de Águas de Olivença	57
Praia de São Miguel	57
Praia do Back Door	57
Praia de Acuípe	57
Praia Boca da Barra	57
Praia do Jóia	57
Praia Mar e Sol	57
Praia Jairi	57
Praia Cai n'Água	57
Cachoeiras das Caldeiras	55
Praia Havaizinho	55
Praia Mamoã	55
Praia dos Coqueiros	55
Praia Ponta da Tulha	55
Praia Ponta do Ramo	55
Praia do Desejo	55
Rio Almada	55
Praia do Malhado	55
Praia Siriba	53
Mirantes Urbanos	42
<i>Histórico-Cultural</i>	<b>691</b>
Casa de Cultura Jorge Amado	63
Quartirão Jorge Amado	62
Bataclan	60
Teatro Municipal de Ilhéus	59
Centro Histórico de Ilhéus	58
Igreja Matriz de São Jorge	57
Catedral de São Sebastião	57
Bar Vesúvio	57
Igreja de Santana do Rio de Engenho	56
Palácio Paranaguá	55
Convento de Piedade	55
Circo Folia de Gabriela	52
<i>Técnico-Científico</i>	<b>225</b>
CEPLAC - Cacau	59
Centro de Recuperação do Bicho Preguiça	59
Fazenda Primavera	55
Fábrica de Chocolate	52

Fonte: FGV 2002

Tabela 3.8.3 – Atrativos Turísticos Efetivos por Categoria (Notas) – Pólo Litoral Sul (Continuação)

<b>Manifestações Culturais e Folclóricas</b>	<b>189</b>
Terreiro de Candomblé de Ilhéus	50
Gastronomia Típica de Ilhéus	50
Puxada do Mastro e Festa de São Sebastião	49
Festa de São João em Ilhéus	40
<b>Acontecimentos Programados</b>	<b>183</b>
Travessia do Pontal	53
Carnaval Cultural	49
Feira de Moda e Turismo	44
Festival do Camarão de Ilhéus	37
<b>Itacaré</b>	<b>2014</b>
<b>Natural</b>	<b>1150</b>
Praia de Itacarezinho	66
Praia São José	64
Trilha Interpretativa Alto da Esperança / Vila Camboinha	62
Prainha	62
Praia de Camboinha	62
Trilha das Gameleiras	60
Praia Jeribucaçu	60
Praia Hawaizinho / Burundanga	60
Praia Engenhoca	60
Praia do Patizeiro	60
Praia da Costa de Itacaré	59
Praia do Rezende	59
Praia da Tiririca	58
Praia da Ribeira	58
Rio de Contas	53
Cachoeira da Usina / Taboquinhas	52
Cachoeira do Cleandro	52
Praia da Coroa	50
Praia da Concha de Itacaré	48
Manguezais de Itacaré	45
<b>Acontecimentos Programados</b>	<b>416</b>
Surf nas praias de Itacaré	59
Festa de São João em Itacaré	46
Festa de São Miguel	46
Desfile da Independência Baiana	46
Festa de São Francisco de Assis	46
Festa de 2 de Julho	46
Circuito Ecosurf	45
Reveillon	42
Carnaval	40
<b>Manifestações Culturais e Folclóricas</b>	<b>283</b>
Grupos Estruturados de Capoeira	50
Gastronomia Típica de Itacaré	50
Candomblés	50
Artesanato típico de Itacaré	45
Terno de Reis de Itacaré	44
Bumba Meu Boi	44
<b>Histórico-Cultural</b>	<b>103</b>
Matriz de São Miguel	52
Farol da Concha	51
<b>Técnico-Científico</b>	<b>62</b>
Fazenda São José	62

Tabela 3.8.3 – Atrativos Turísticos Efetivos por Categoria (Notas) – Pólo Litoral Sul (Continuação)

<b>Canavieiras</b>	<b>1547</b>
<i>Natural</i>	<b>783</b>
Canais de Canavieiras (pesca)	64
Barra de Atalaia	59
Praia do Sul de Canavieiras	58
Praia do Norte de Canavieiras	58
Praia da Costa de Canavieiras	58
Rio Patipe (pesca)	58
Praia da Barra Velha	58
Praia de Atalaia	58
Praia do Patipe	58
Rio Pardo (pesca e passeio)	58
Barra de Canavieiras	57
Ilha das Garças	57
Banho de Lama Negra	55
Manguezais dos rios Pardo, Cipó, Patipe e Jacaré	27
<i>Acontecimentos Programados</i>	<b>342</b>
Pesca do marlin e pesca oceânica	58
Campeonato de Pesca Oceânica	49
Festa Nacional do Caranguejo	49
Festa de São Sebastião	48
Festa de São Boaventura	48
Festa do Padroeiro da cidade	45
Festa dos Navegantes	45
<i>Histórico-Cultural</i>	<b>216</b>
Centro Histórico de Canavieiras - Sítio Histórico Dr. Paulo Souto	59
Igreja de São Boaventura	56
Sede da Prefeitura	53
Igreja de Santo Antônio (ilha de Atalaia)	48
<i>Manifestações Culturais e Folclóricas</i>	<b>150</b>
Gastronomia de Canavieiras	57
Procissão de Bom Jesus	48
Carnaval Cultural	45
<i>Técnico-Científico</i>	<b>56</b>
Fazenda Vida	56
<b>Una</b>	<b>767</b>
<i>Natural</i>	<b>378</b>
Praia de Comandatuba	58
Ilha de Comandatuba	58
Praia de Lençóis	55
Manguezal de Comandatuba	55
Ilha do Desejo	52
Rio Acuípe	50
Praia de Una Mirim	50
<i>Técnico-Científico</i>	<b>124</b>
Ecoparque de Una	69
Cidade Cenográfica da Novela Porto dos Milagres	55
<i>Histórico-Cultural</i>	<b>105</b>
Povoado de Comandatuba	55
Farol de Comandatuba	50
<i>Manifestações Culturais e Folclóricas</i>	<b>102</b>
Gastronomia Típica de Una	52
Artesanato Típico de Una	50
<i>Acontecimentos Programados</i>	<b>58</b>
Pesca esportiva e artesanal	58

Tabela 3.8.3 – Atrativos Turísticos Efetivos por Categoria (Notas) – Pólo Litoral Sul (Continuação)

<b>Uruçuca</b>	<b>585</b>
<i>Manifestações Culturais e Folclóricas</i>	<b>246</b>
Chegada de Jangadas	54
Gastronomia Típica de Uruçuca	50
Artesanato Típico de Uruçuca	50
Festa da Padroeira Nossa Senhora da Conceição	46
Festa de São Pedro em Uruçuca	46
<i>Natural</i>	<b>231</b>
Fazenda Florian / Cachoeira do Tijuípe / do Carioca	59
Praia do Pé-de-Serra	58
Barra do Sargi	58
Mirante de Serra Grande	56
<i>Histórico-Cultural</i>	<b>55</b>
Povoado e Represa de Serra Grande	55
<i>Técnico-Científico</i>	<b>53</b>
Fazendas de Cacau	53
<b>Santa Luzia</b>	<b>513</b>
<i>Natural</i>	<b>364</b>
Lagoa Dourada	57
Gruta do Lapão	55
Trilhas dos Diamantes	54
Rio Pardo	54
Corredeiras da Betânia	52
Fazenda Boa Esperança	46
Fazenda do Lapão	46
<i>Histórico-Cultural</i>	<b>52</b>
Poço dos Diamantes / Mineração	52
<i>Manifestações Culturais e Folclóricas</i>	<b>49</b>
Gastronomia Típica de Santa Luzia	49
<i>Acontecimentos Programados</i>	<b>48</b>
Romaria Montada do Jacarandá	48

Fonte: FGV 2002

Tabela 3.8.3 – Atrativos Turísticos Efetivos por Categoria (Notas) – Pólo Litoral Sul (Continuação)

<b>Cairu</b>	<b>1904</b>
<i>Natural</i>	<b>1040</b>
Ilha de Tinharé	63
Terceira Praia - Ilha de Tinharé	61
Ilha de Boipeba	61
Piscinas Naturais de Boipeba	61
Segunda Praia - Ilha de Tinharé	61
Quarta Praia - Ilha de Tinharé	61
Primeira Praia - Ilha de Tinharé	61
Trilha de Velha Boipeba-Moreré	60
Trilha da Fonte do Céu	60
Praia Velha de Boipeba - Ilha de Boipeba	59
Primeira Praia - Ilha de Boipeba	59
Tassimirim - Ilha de Boipeba	58
Praia e Vila Moreré - Ilha de Boipeba	56
Praia Cueira - Ilha de Boipeba	54
Trilha Morro-Guarapuá-Boipeba	53
Praia de Gamboa do Morro - Ilha de Tinharé	52
Piscinas Naturais de Garapuá	50
Praia e Lagoa de Garapuá - Ilha de Tinharé	50
<i>Histórico-Cultural</i>	<b>415</b>
Igreja e Convento de Santo Antônio - Sede	66
Centro Histórico de Cairú	64
Vila Velha de Boipeba	64
Farol e Mirante do Forte de Morro de São Paulo	61
Ruínas - Morro de São Paulo (Casa do Capitão, Capela Nsa. Sra. Da Luz, Casa do Faroleiro, forte de Zimbeiro)	57
Fortaleza de Morro de São Paulo	53
Fonte Grande - Morro de São Paulo	50
<i>Manifestações Culturais e Folclóricas</i>	<b>292</b>
Vida Noturna - Broadway - Morro de São Paulo	62
Artesanato de Cairú	50
Caretas de Cairu	47
Festa de São Benedito	45
Festa de Nossa Senhora da Luz	45
Folclore - Congo e Chegança	43
<i>Acontecimentos Programados</i>	<b>157</b>
Mergulho - Corais de Cairu	57
Ressaca do Carnaval em Morro de São Paulo	50
Reveillon de Morro de São Paulo	50
<b>Marau</b>	<b>1239</b>
<i>Natural</i>	<b>1104</b>
Praia das Mangueiras	62
Praia de Barra Grande	60
Ilha de Sapinho	60
Ilha do Goió	60
Rio Carapitangui	60
Praia Três Coqueiros	60
Morro do Celular (Morro da Bela Vista)	60
Praia e Lagoa do Cassange	60
Campinho	60
Praia de Ponta do Mutá	60

Fonte: FGV 2002

Tabela 3.8.3 – Atrativos Turísticos Efetivos por Categoria (Notas) – Pólo Litoral Sul (Continuação)

Trilhas Ecoturísticas	59
Lagoa Azul	58
Morro de Taipu (Farol e Mirante)	57
Praia de Algodões	56
Praia da Saquaira	56
Praia de Taipus de Fora	55
Praia do Pontal de Maraú	54
Praia Piracanga de Maraú	54
Cachoeira do Tremembé	53
<b>Acontecimentos Programados</b>	<b>135</b>
Festival da Tainha	45
Campeonato de pesca de arremesso	45
Campeonato de pesca submarina	45
<b>Ituberá</b>	<b>789</b>
<i>Natural</i>	<b>340</b>
Praia do Pratigi	66
Parque da Comporta (Dique da Ponte)	62
Cachoeira da Pancada Grande	59
Mirante de Santo André	57
Cachoeira de Castro Alves	51
Balneários de Ituberá	45
<i>Manifestações Culturais e Folclóricas</i>	<b>299</b>
Gastronomia Típica de Ituberá - Frutos do Mar	54
Boca de Lata	53
Candomblé Elétrico (Centro Cultural)	50
Artesanato típico de Ituberá - conchas e fibras naturais	50
Romaria da Boa Viagem	46
Festa de Santo André	46
<i>Histórico-Cultural</i>	<b>54</b>
Casa do Colecionador	54
<i>Técnico-Científico</i>	<b>50</b>
Fazenda Piauí (Flores Tropicais)	50
<i>Acontecimentos Programados</i>	<b>46</b>
Micareta	46
<b>Camamu</b>	<b>761</b>
<i>Natural</i>	<b>295</b>
Baía de Camamu (ilhas, praias, etc)	65
Ilha da Pedra Furada	64
Cachoeira e Povoado de Acaraí	58
Mirantes Urbanos de Camamu	54
Ilha Grande	54
<i>Manifestações Culturais e Folclóricas</i>	<b>249</b>
Gastronomia Típica de Camamu	51
Festa de Oferenda a Iemanjá	51
Artesanato de Camamu	50
Romaria Marítima ao Senhor do Bonfim	49
Festa de São João na Ilha Grande	48
<i>Histórico-Cultural</i>	<b>114</b>
Centro Histórico de Camamu	59
Povoado de Cajaíba do Sul	55
<i>Acontecimentos Programados</i>	<b>103</b>
Festa do Beco na Semana Santa	54
Feira Livre de Camamu	49

Tabela 3.8.3 – Atrativos Turísticos Efetivos por Categoria (Notas) – Pólo Litoral Sul (Continuação)

<b>Valença</b>	<b>648</b>
<i>Manifestações Culturais e Folclóricas</i>	<b>193</b>
Gastronomia Típica de Valença	55
Festa de São Pedro em Valença	46
Festa da Matriz / Feira da Paróquia	46
Festa do Amparo - Lavagem do Amparo	46
<i>Histórico-Cultural</i>	<b>164</b>
Centro Histórico de Valença	57
Igreja Matriz do Sagrado Coração de Jesus	55
Estância Azul	52
<i>Natural</i>	<b>149</b>
Ponta do Curral	56
Praia de Guaibim	55
Ilhas do Conde e da Esperança (balneário)	38
<i>Acontecimentos Programados</i>	<b>142</b>
Carnaval Folclórico	49
Festival do Camarão de Valença	47
Festa de São João em Valença	46
<b>Igrapiúna</b>	<b>369</b>
<i>Acontecimentos Programados</i>	<b>175</b>
Festival do Caranguejo	46
Torneio de Canoagem	45
Carnaval do Contrato	45
Torneio de Futebol de Areia	39
<i>Manifestações Culturais e Folclóricas</i>	<b>92</b>
Semana Santa	46
Festa de Nossa Senhora das Dores	46
<i>Natural</i>	<b>56</b>
Coroa Vermelha	56
<i>Histórico-Cultural</i>	<b>46</b>
Bumba-Meu-Boi de Igrapiúna	46
<b>Nilo Peçanha</b>	<b>278</b>
<i>Manifestações Culturais e Folclóricas</i>	<b>158</b>
Zambiapunga	66
Romaria Marítima de Bom Jesus dos Navegantes	46
Festa do Senhor do Bonfim	46
<i>Histórico-Cultural</i>	<b>61</b>
Povoado de Jatimane	61
<i>Natural</i>	<b>59</b>
Barra dos Carvalhos	59
<b>Taperoá</b>	<b>106</b>
<i>Histórico-Cultural</i>	<b>60</b>
Igreja de São Brás	60
<i>Manifestações Culturais e Folclóricas</i>	<b>46</b>
Festa de São Brás	46

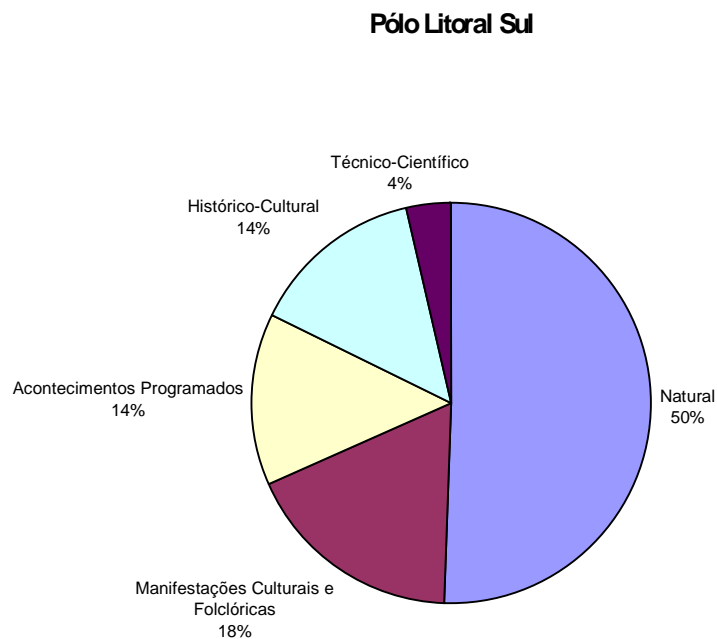
Fonte: FGV 2002

### Percentual de Atrativos por Categoria

A classificação dos atrativos por categoria mostra situações diversas para as duas zonas turísticas em análise. Como mostra o Gráfico 3.8.1, o caráter turístico do Pólo Litoral Sul é predominantemente baseado nos atrativos naturais. As características naturais da região,

portanto, mostram-se como o grande diferencial para a atração de fluxos turísticos. As manifestações culturais e folclóricas, atrativos histórico-culturais e demais atrativos que compõem a oferta do Pólo Litoral Sul atuam em complementação aos atrativos naturais, sendo de grande importância para a retenção dos turistas por mais dias na região e conseqüente aumento da permanência média.

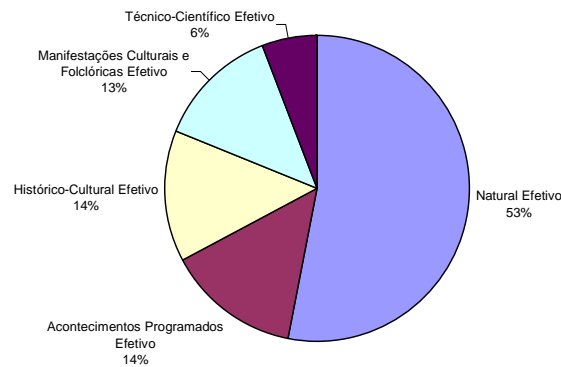
Gráfico 3.8.1 – Atrativos Efetivos por Categoria (Total) – Pólo Litoral Sul



Fonte: FGV 2002

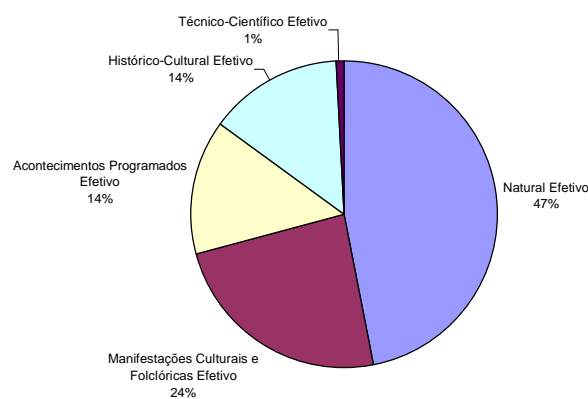
Como se pode perceber no Gráfico 3.8.2 e Gráfico 3.8.3, a classificação de atrativos por categorias indica que há pequenas diferenças entre a essência turística das duas zonas turísticas. Em ambas, os atrativos naturais são predominantes. Entretanto, quando se menciona os atrativos efetivos, na Costa do Dendê percebe-se maior relevância da combinação entre atrativos histórico-culturais, manifestações culturais e folclóricas, acontecimentos programados e atrativos técnico-científicos.

Gráfico 3.8.2 – Atrativos Efetivos por Categoria (Total) – Costa do Cacao



Fonte: FGV 2002

Gráfico 3.8.3 - Atrativos Efetivos por Categoria (Total) – Costa do Dendê



Fonte: FGV 2002

A análise do número de atrativos efetivos por categoria é apenas uma das possíveis abordagens para a identificação do caráter turístico atual dos municípios e deve ser feita com algumas ressalvas. No caso da Costa do Dendê, verifica-se um grande número de atrativos baseados nos aspectos culturais da região, o que não invalida o fato de que os atrativos naturais compõem o grande diferencial da região, assim como na Costa do Cacao.

#### Ranking de Atrativos por Categoria (por nota)

Esta parte pretende indicar os atrativos mais significativos dentro de cada categoria, responsáveis por grande parte da atratividade dos municípios em análise. Como base para a análise são utilizadas as notas auferidas por cada atrativo. As categorias dos atrativos da zona turística são avaliadas, e, dentro de cada categoria, os principais atrativos.

Tabela 3.8.4 – Principais Atrativos Efetivos – Categoria Histórico-Cultural (Nota)

<b>Costa do Cacau</b>		
<i>Casa de Cultura Jorge Amado</i>		<b>63</b>
	Ilhéus	
<i>Quarteirão Jorge Amado</i>		<b>62</b>
	Ilhéus	
<i>Bataclan</i>		<b>60</b>
	Ilhéus	
<i>Teatro Municipal de Ilhéus</i>		<b>59</b>
	Ilhéus	
<i>Centro Histórico de Canavieiras - Sítio Histórico Dr. Paulo Souto</i>		<b>59</b>
	Canavieiras	
<b>Costa do Dendê</b>		
<i>Igreja e Convento de Santo Antônio - Sede</i>		<b>66</b>
	Cairu	
<i>Centro Histórico de Cairu</i>		<b>64</b>
	Cairu	
<i>Vila Velha de Boipeba</i>		<b>64</b>
	Cairu	
<i>Povoado de Jatimane</i>		<b>61</b>
	Nilo Peçanha	
<i>Farol e Mirante do Forte de Morro de São Paulo</i>		<b>61</b>
	Cairu	

Fonte: FGV 2002

A Tabela 3.8.4 identifica os principais atrativos, de cada zona turística, para a categoria Histórico-Cultural. Percebe-se que os atrativos efetivos de maior destaque estão predominantemente em Ilhéus e Cairu. Dos dez atrativos com maior pontuação, oito estão situados nesses municípios. A sede de Cairu, particularmente, apresenta os dois atrativos histórico-culturais efetivos de maior pontuação: seu casario histórico e a Igreja e Convento de Santo Antônio.

Tabela 3.8.5 – Principais Atrativos Efetivos – Categoria Manifestações Culturais (Nota)

Costa do Cacau		
<i>Gastronomia de Canavieiras</i>		<b>57</b>
	Canavieiras	
<i>Chegada de Jangadas</i>		<b>54</b>
	Uruçuca	
<i>Gastronomia Típica de Una</i>		<b>52</b>
	Una	
<i>Gastronomia Típica de Uruçuca</i>		<b>50</b>
	Uruçuca	
<i>Gastronomia Típica de Ilhéus</i>		<b>50</b>
	Ilhéus	
<i>Gastronomia Típica de Itacaré</i>		<b>50</b>
	Itacaré	
<i>Candomblés</i>		<b>50</b>
	Itacaré	
<i>Grupos Estruturados de Capoeira</i>		<b>50</b>
	Itacaré	
<i>Terreiro de Candomblé de Ilhéus</i>		<b>50</b>
	Ilhéus	
<i>Artesanato Típico de Uruçuca</i>		<b>50</b>
	Uruçuca	
<i>Artesanato Típico de Una</i>		<b>50</b>
	Una	
Costa do Dendê		
<i>Zambiapunga</i>		<b>66</b>
	Nilo Peçanha	
<i>Vida Noturna - Broadway - Morro de São Paulo</i>		<b>62</b>
	Cairu	
<i>Gastronomia Típica de Valença</i>		<b>55</b>
	Valença	
<i>Gastronomia Típica de Ituberá - Frutos do Mar</i>		<b>54</b>
	Ituberá	
<i>Boca de Lata</i>		<b>53</b>
	Ituberá	

Fonte: FGV 2002

A categoria Manifestações Culturais e Folclóricas é a segunda maior categoria do Pólo, representando 18% dos atrativos. É particularmente forte na Costa do Dendê. A tabela acima identifica os atrativos de maior destaque nessa categoria. É evidente o maior equilíbrio na distribuição dos destaques entre os municípios, sendo a gastronomia e o artesanato atrativos constantemente bem avaliados. O Zambiapunga, de Nilo Peçanha, é o atrativo da categoria Manifestações Culturais e Folclóricas que obteve a maior pontuação. Trata-se de um grupo folclórico que luta para manter suas raízes, contando com sede própria, fazendo apresentações regulares e contando com a participação dos jovens da comunidade.

Tabela 3.8.6 – Principais Atrativos Efetivos – Categoria Natural (Nota)

<b>Costa do Cacau</b>		
<i>Praia de Itacarezinho</i>		<b>66</b>
	Itacaré	
<i>Canais de Canavieiras (pesca)</i>		<b>64</b>
	Canavieiras	
<i>Praia São José</i>		<b>64</b>
	Itacaré	
<i>Praia de Camboinha</i>		<b>62</b>
	Itacaré	
<i>Praia</i>		<b>62</b>
	Itacaré	
<i>Trilha Interpretativa Alto da Esperança / Vila Camboinha</i>		<b>62</b>
	Itacaré	
<b>Costa do Dendê</b>		
<i>Praia do Pratigi</i>		<b>66</b>
	Ituberá	
<i>Baía de Camamu (ilhas, praias, etc)</i>		<b>65</b>
	Camamu	
<i>Ilha da Pedra Furada</i>		<b>64</b>
	Camamu	
<i>Ilha de Tinharé</i>		<b>63</b>
	Cairu	
<i>Parque da Comporta (Dique da Ponte)</i>		<b>62</b>
	Ituberá	
<i>Praia das Mangueiras</i>		<b>62</b>
	Marau	

Fonte: FGV 2002

Os atrativos efetivos naturais representam 50% do total do Pólo Litoral Sul. É a categoria de maior destaque e a que mais contribui para a geração de fluxo turístico para o Pólo. Os atrativos naturais de ambas as zonas turísticas são exuberantes, sendo que o ranking apresentado na Tabela 3.8.6 reflete a parte desses atrativos que atualmente contam com maior estrutura de visitação ou facilidades de uso. Praticamente todos os municípios do Pólo apresentam áreas naturais de grande beleza cênica, passíveis de visitação e uso turístico.

Tabela 3.8.7 – Principais Atrativos Efetivos – Categoria Acontecimentos Programados (Nota)

<b>Costa do Cacau</b>		
<i>Surf nas praias de Itacaré</i>		<b>59</b>
	Itacaré	
<i>Pesca esportiva e artesanal</i>		<b>58</b>
	Una	
<i>Pesca do marlin e pesca oceânica</i>		<b>58</b>
	Canavieiras	
<i>Travessia do Pontal</i>		<b>53</b>
	Ilhéus	
<i>Festa Nacional do Caranguejo</i>		<b>49</b>
	Canavieiras	
<i>Campeonato de Pesca Oceânica</i>		<b>49</b>
	Canavieiras	
<i>Carnaval Cultural</i>		<b>49</b>
	Ilhéus	
<b>Costa do Dendê</b>		
<i>Mergulho - Corais de Cairu</i>		<b>57</b>
	Cairu	
<i>Festa do Beco na Semana Santa</i>		<b>54</b>
	Camamu	
<i>Reveillon de Morro de São Paulo</i>		<b>50</b>
	Cairu	
<i>Ressaca do Carnaval em Morro de São Paulo</i>		<b>50</b>
	Cairu	
<i>Feira Livre de Camamu</i>		<b>49</b>
	Camamu	
<i>Carnaval Folclórico</i>		<b>49</b>
	Valença	

Fonte: FGV 2002

A categoria Acontecimento Programados também possui uma série de relevantes atrativos turísticos efetivos. Alguns desses atrativos são capazes de gerar fluxo isoladamente, constituindo a principal motivação da viagem. Nessa categoria, as festividades – religiosas ou profanas – e as atividades esportivas são os atrativos de maior destaque nessa categoria. Merecem destaque as atividades realizadas no mar e nos rios, como a pesca, o surf e o mergulho, identificando o uso dos atrativos naturais como forma de atividade turística e de lazer.

Tabela 3.8.8 – Principais Atrativos Efetivos – Categoria Técnico-Científico (Nota)

Costa do Cacau		
<i>Ecoparque de Una</i>	Una	<b>69</b>
<i>Fazenda São José</i>	Itacaré	<b>62</b>
<i>CEPLAC - Cacau</i>	Ilhéus	<b>59</b>
<i>Centro de Recuperação do Bicho Preguiça</i>	Ilhéus	<b>59</b>
<i>Fazenda Vida</i>	Canavieiras	<b>56</b>
Costa do Dendê		
<i>Fazenda Piauí (Flores Tropicais)</i>	Ituberá	<b>50</b>

Fonte: FGV 2002

A categoria de menor destaque no Pólo ainda é a Técnico-Científica. Nessa categoria, poucos atrativos são efetivamente utilizados para fins turísticos. As características agrícolas da região, as fazendas experimentais e as estruturas de visitação aos remanescentes de Mata Atlântica são os mais importantes insumos para essa oferta. O grande destaque é o Ecoparque de Una, uma reserva de Mata Atlântica com estrutura de visitação coordenada por ONGs.

### Ranking Municípios por Categoria (por nota)

Outra análise importante a ser feita diz respeito à classificação dos municípios, segundo o total de pontos obtidos em cada categoria de turismo. Essa análise revela o perfil da oferta de cada município, mesmo que a leitura dos dados deva ser cautelosa, em função dos recursos (atrativos potenciais) não inclusos nos dados apresentados. As tabelas abaixo apresentam o ranking de municípios em cada categoria:

---

Tabela 3.8.9 – Ranking Efetivo de Municípios – Categoria Histórico-Cultural (Nota)

---

<b>Rank</b>	<b>Município</b>	<b>Pontuação</b>
1	Ilhéus	691
2	Cairu	415
3	Canavieiras	216
4	Valença	164
5	Camamu	114
6	Una	105
7	Itacaré	103
8	Nilo Peçanha	61
9	Taperoá	60
10	Uruçuca	55
11	Ituberá	54
12	Santa Luzia	52
13	Igrapiúna	46

*Fonte: FGV 2002*

---

No Pólo Litoral Sul, o grande destaque na categoria Histórico-Cultural, considerando apenas os atrativos efetivos, é Ilhéus. A história do da cultura do cacau, que legou ao município inúmeras lendas e também edifícios de valor arquitetônico expressivo, assim como o vínculo de Jorge Amado com a cidade, são responsáveis por essa expressividade. Cairu também apresenta uma pontuação expressiva na categoria, principalmente pelos importantes e preservados edifícios históricos da sede, como o casario, as igrejas e o convento de Santo Antônio.

Tabela 3.8.10 - Ranking Efetivo de Municípios – Categoria Manifestações Culturais (Nota)

Rank	Município	Pontuação
1	Ituberá	299
2	Cairu	292
3	Itacaré	283
4	Camamu	249
5	Uruçuca	248
6	Valença	193
7	Ilhéus	189
8	Nilo Peçanha	158
9	Canavieiras	150
10	Una	102
11	Igrapiúna	92
12	Santa Luzia	49
13	Taperoá	46

Fonte: FGV 2002

Na categoria Manifestações Culturais, há uma série de municípios com boa pontuação na soma dos atrativos efetivos. Ituberá, Cairu, Itacaré, Camamu e Uruçuca são os municípios situados em uma faixa de pontuação expressiva, contando atualmente com uma série de atrativos que são efetivamente utilizados para finalidade turística. Nesses, assim como nos outros municípios, é grande o número de festas e manifestações culturais de cunho religioso ou pagão, seja de origem européia ou afro-brasileira.

Tabela 3.8.11 - Ranking Efetivo de Municípios – Categoria Natural (Nota)

Rank	Município	Pontuação
1	Ilhéus	1810
2	Itacaré	1150
3	Maraú	1104
4	Cairu	1040
5	Canavieiras	783
6	Una	378
7	Santa Luzia	364
8	Ituberá	340
9	Camamu	295
10	Uruçuca	231
11	Valença	149
12	Nilo Peçanha	59
13	Igrapiúna	56

Fonte: FGV 2002

Ilhéus se destaca na categoria atrativos naturais efetivos, já que conta com uma grande quantidade de atrativos e em função de sua dinâmica dentro da região, apresentando maior

infra-estrutura e facilidades de uso. Itacaré, Maraú e Cairu também apresentaram pontuação expressiva, relacionada com a beleza de suas praias, rios e cachoeiras.

Mais uma vez cabe a ressalva de que os dados devem ser interpretados com critério, pois não são os únicos dados que devem ser levados em conta como reveladores dos diferenciais competitivos de cada localidade.

Tabela 3.8.12 - Ranking Efetivo de Municípios – Categoria Acontecimentos Programados (Nota)

Rank	Município	Pontuação
1	Itacaré	416
2	Canavieiras	342
3	Ilhéus	183
4	Igrapiúna	175
5	Cairu	157
6	Valença	142
7	Maraú	135
8	Camamu	103
9	Una	58
10	Santa Luzia	48
11	Ituberá	46

Fonte: FGV 2002

Há um maior equilíbrio na categoria Acontecimento Programados. Itacaré e Canavieiras apresentam uma série de atrativos enquadrados nessa categoria que já possuem finalidade turística, somando maior pontuação. Entretanto, outros seis municípios oferecem uma certa variedade de eventos e atividades que são agregadas aos atrativos naturais.

Tabela 3.8.13 - Ranking Efetivo de Municípios – Categoria Técnico-Científico (Nota)

Rank	Município	Pontuação
1	Ilhéus	225
2	Una	124
3	Itacaré	62
4	Canavieiras	56
5	Uruçuca	53
6	Ituberá	50

Fonte: FGV 2002

Na categoria Técnico-Científico, o grande destaque é Ilhéus, ainda que com uma pequena pontuação. É lá que estão localizados alguns dos mais relevantes atrativos, como as fazendas de cacau, o centro de recuperação do bicho preguiça. Una, por conta do Ecoparque e de suas fazendas de cacau, também apresentou uma boa pontuação.

### Análise dos Produtos Turísticos

A Tabela 3.8.14 lista os produtos turísticos vendidos atualmente no Pólo Litoral Sul. A maior parte desses produtos é composta por pacotes turísticos, que englobam hospedagem, transporte e outros serviços. Esses pacotes são organizados por operadoras e agências de viagem, que captam turistas nacionais de outros estados e turistas internacionais. O fato dos municípios que compõem o Pólo Litoral Sul apresentarem grandes diferenciais provenientes de suas características naturais, além de uma oferta de meios de hospedagem relativamente bem consolidada, inclusive com a presença de *resorts* afiliados a cadeias nacionais, contribui para um maior esforço de vendas e estruturação de produtos turísticos na região.

Na Costa do Cacau, os grandes destaques são os municípios de Itacaré, Ihéus e Una (Comandatuba). O município de Itacaré vem destacando-se como um dos principais destinos de ecoturismo no Brasil nos últimos anos. Na Costa do Dendê, o grande destaque é Cairu (Morro de São Paulo).

Tabela 3.8.14 – Produtos Turísticos do Pólo Litoral Sul Atualmente Comercializados

Localização	Pacote	Descrição	Preço (R\$)*
<b>Ilhéus</b>	8 dias no resort Cana Brava	Transporte aéreo de ida e volta, traslado de chegada e saída, 7 noites de hotel com meia pensão e city tour.	Apto Single R\$ 2.008,00 e Duplo R\$ 1.468,00
<b>Morro de São Paulo</b>	8 dias na pousada da natureza	Transporte aéreo ida e volta, traslado de chegada e saída, 7 noites com café da manhã e 1 passeio de saveiro.	R\$ 1.362,00
<b>Ilha de Comandatuba</b>	7 noites no Resort Transamérica Ilha de Comandatuba	Inclui 7 noites de hospedagem com café da manhã e jantar com bebidas não alcoólicas incluídas e bolsa de viagem	R\$ 2.390,00
<b>Morro de São Paulo e Boipeba</b>	6 noites entre Morro de São Paulo	4 noites na Ilha na pousada Tassimirim, com meia pensão, 2 noites em Morro, na pousada Vista Bela, com regime meia pensão, o programa também inclui caminhadas e passeio de barco.	R\$ 1.650,00
<b>Itacaré</b>	8 dias em Itacaré	Inclui transporte aéreo ida e volta, traslado de chegada e saída, 7 noites de hospedagem com café da manhã e 4 passeios com lanche.	Apto Duplo: a partir de R\$ 1.056,00
<b>Itacaré e Marau</b>	8 dias em Itacaré e Marau	Inclui passagem aérea pelo Grupo Varig São Paulo/Ilhéus/São Paulo, transportes terrestres Aeroporto/hotel/Marau/Itacaré/Ilheus, hospedagem com café da manhã na Pousada Lagoa do Cassange em Marau e na Pousada Vila de Ocaporan em Itacaré, todos os passeios citados, guias e seguro de viagem.	Apto Duplo: R\$ 1.605,00 Apto Single: R\$ 1.810,00
<b>Península do Marau</b>	5 dias na Península do Marau	Passagem Aéreo pelo Grupo Varig São Paulo / Ilhéus / São Paulo, hospedagem com café da manhã na Pousada Lagoa do Cassange em Marau, transfers e passeios em veículo off road, acompanhamento de guia, seguro viagem.	Apto Duplo: R\$ 1.540,00 Apto Single: R\$ 1.685,00
<b>Itacaré</b>	Surf em Itacaré - 8 dias	Vôos São Paulo / Ilhéus / São Paulo, 7 noites de hospedagem com café da manhã, passeios citados no roteiro (como "inclusos"), 4 lanches de trilha, traslados Ilhéus / Itacaré / Ilhéus, guias, seguro-viagem.	Apto Duplo: R\$ 1.210,00

(\*) preços não incluem taxa de embarque

Todos os vôos apresentados têm como cidade de origem São Paulo

Fonte: Revista Viagem e Turismo Abr/2002

A Tabela 3.8.15 descreve os pacotes e lista os preços de produtos turísticos concorrentes, classificados como tal em função da similaridade da experiência turística oferecida e do perfil do público alvo.

Tabela 3.8.15 – Descrição de Produtos Turísticos Concorrentes (origem São Paulo) – Pólo Litoral Sul

Localização	Pacote	Descrição	Preço (R\$)
Aracajú	8 dias em Aracajú	Passagem aérea de ida e volta, traslado aeroporto/hotel/aeroporto, 7 noites de hospedagem no hotel escolhido e city tour.	Apto Single R\$ 998,00 e Apto Duplo R\$ 818,00
Arraial d' Ajuda	7 noites no Paradise Resort hotel	Inclui café da manhã, jantar, traslado, taxa do hotel, gorjeta, Traslados a Praia de Mucugê e Pitinga. Passeio às praias do sul e Trancoso, city tour e tour by night em Porto Seguro e traslados ao centrinho de Arraial D'Ajuda a noite.	Apto Single R\$ 2.171,00
Cabo do Santo Agostinho	8 dias no Blue Tree Park Cabo do Santo Agostinho	Transporte aéreo de ida e volta, 7 noites de hotel com meia pensão.	Apto Single R\$ 1.998,00 e Duplo R\$ 1.798,00
Cidades Históricas de Minas	6 dias no circuito das cidades históricas	Transporte de ida e volta em ônibus leito com serviço de bordo e guia acompanhante, 5 noites de hospedagem, 6 refeições e passeios em Belo Horizonte, Ouro Preto, Sabará, Mariana, Congonhas do Campo, Tiradentes, São João del Rey, Vianópolis - roteiro da cachaça, Gruta do Maquiné e Gruta Rei do Mato (não inclui ingressos para igrejas, museus e grutas).	Apto Single R\$ 698,00 e Duplo R\$ 488,00
Curitiba e Ilha Mel	4 dias em Curitiba e Ilha do Mel	Transporte de ida e volta em ônibus convencional para turismo com serviço de bordo e guia acompanhante, 3 noites de hospedagem ho , 4 refeições e passeios em Curitiba, Paranaguá, Ilha do Mel em barco e passeio de trem pela Serra do Mar.	Apto Single R\$ 338,00 e Duplo R\$ 448,00
Fortaleza	8 dias no Beach Park Suítes Resort	Transporte aéreo de ida e volta, traslado de chegada e saída, 7 noites no hotel com meia pensão e 1 ingresso do Aquapark (No período de 15/4 a 24/5 o complexo Beach Park estará fechado para manutenção.	Apto Single R\$ 2.518,00 e Duplo R\$ 1.598,00
Maceió	8 dias em Maceió	Passagem aérea de ida e volta, traslado aeroporto/hotel/aeroporto, 7 noites de hospedagem no hotel escolhido, city tour e passeio ao litoral sul.	Apto Single R\$ 1.600,00 e Duplo R\$ 1.100,00
Natal	7 noites no Pirâmide Palace hotel	Inclui 7 noites de hospedagem em apto. duplo por pessoa, com café da manhã, passagem aérea com TAM, saindo de São Paulo, traslados in e out, city tour e passeio a Jenipabu com buggy	R\$ 1.468,00
Pernambuco	8 dias no Nannai Muro Alto Resort	Transporte aéreo de ida e volta, traslado de chegada e saída e 7 noites no hotel com meia pensão.	Apto luxo R\$ 1.628,00 e Bangalô luxo R\$ 2.178,00 (apto duplo)
Porto de Galinhas	7 noites no Summerville Beach Resort	Inclui parte aérea, hotel, traslado aeroporto/ hotel/ aeroporto, 7 noites de hospedagem com café da manhã e jantar em apartamento standard, bolsa de viagem e taxa de serviços.	a partir de R\$ 1.654,00

Todos os vôos apresentados têm como cidade de origem São Paulo

Fonte: Revista Viagem e Turismo Abr/2002

## Situação Futura dos Atrativos

Após a análise dos atrativos efetivos já desenvolvida, esta parte avalia os atrativos e produtos turísticos potenciais. Parte da premissa que o turismo ainda está em fase de desenvolvimento na maior parte do Pólo Litoral Sul e que a evolução futura da demanda dependerá da consolidação desses atrativos, que no momento não são visitados principalmente por ausência de estrutura adequada para a recepção dos turistas.

## Apresentação dos Atrativos

### **Atrativos Potenciais**

A Tabela 3.8.16 apresenta os atrativos potenciais dos municípios. São apresentados os municípios da Costa do Cacau e, depois, da Costa do Dendê. Os municípios da cada zona turística são apresentados ordenados por pontuação total. Dentro de cada município, as categorias são apresentadas ordenadas pelo mesmo critério. Em cada categoria, por sua vez, os atrativos são listados em ordem decrescente de pontuação. Estabeleceu-se, assim, um ranking por município, por categoria e por atrativo potencial.

Tabela 3.8.16 – Atrativos Turísticos Potenciais por Categoria (Notas) – Pólo Litoral Sul

<b>Costa do Cacau</b>	<b>1917</b>
<b>Ilhéus</b>	<b>426</b>
<i>Acontecimentos Programados</i>	<b>123</b>
Semana Jorge Amado	29
Ilhéus Summer	29
Festa do Cacau	23
Pesca Oceânica	22
Festival do Peixe	20
<i>Técnico-Científico</i>	<b>120</b>
Fazenda Renascer	28
CEPED	24
Fazenda Olandy	24
Bio Fábrica	24
Jardim Botânico Mata da Esperança	20
<i>Histórico-Cultural</i>	<b>104</b>
Engenho Santana	28
Museu Regional do Cacau	27
Distrito de Rio do Braço	25
Castelo Novo	24
<i>Natural</i>	<b>50</b>
Rio Cachoeira	26
Morro de Pernambuco	24
<i>Manifestações Culturais e Folclóricas</i>	<b>29</b>
Festa de Iemanjá em Ilhéus	29
<b>Una</b>	<b>366</b>
<i>Natural</i>	<b>223</b>
Manguezal de Pedras	27
Manguezal de Lençóis	27
Corredeiras do Rio Aliança	27
Praia de Itapororoca	25
Praia de Independência	25
Corredeiras do Rio Una	24
Lagoa dos Mabaços	24
Cachoeira de Cariua	22
Cachoeira da Pancada Alta	22
<i>Histórico-Cultural</i>	<b>118</b>
Vila de Pedras	25
Museu da Casa da Família Almeida	25
Casario da Beira Rio	23
Igreja Matriz de São José	23
Armazéns Antigos da Empresa Policultora	22
<i>Manifestações Culturais e Folclóricas</i>	<b>25</b>
Turismo Rural (Una)	25
<b>Itacaré</b>	<b>356</b>
<i>Natural</i>	<b>223</b>
Trilha do Costão	32
Rio Tijuípe	30
Praia Siríaco	30
Rio Jeribucaçu	30
Observação de tartarugas	28
Praia Piracanga de Itacaré	25
Praia do Pontal de Itacaré	25
Estrada-Parque Itacaré-Ilhéus	23
<i>Histórico-Cultural</i>	<b>54</b>
Distrito Taboquinhas	28
Casario Histórico de Itacaré	26

Tabela 3.8.16 – Atrativos Turísticos Potenciais por Categoria (Notas) – Pólo Litoral Sul (Continuação)

<i>Técnico-Científico</i>	<b>27</b>
Florassuba - Produção de plantas tropicais, medicinais e	27
<i>Manifestações Culturais e Folclóricas</i>	<b>26</b>
Marujada	26
<i>Acontecimentos Programados</i>	<b>26</b>
Regata Txai de canoas nativas	26
<b>Canavieiras</b>	<b>323</b>
<i>Natural</i>	<b>174</b>
Barra do Poxim	28
Barra de Albino	28
Barra Velha	28
Burundanga	24
Vila de Pescadores da Ilha de Atalaia	22
Lagoa do Rocha (pesca)	22
Hidrovia Canavieiras-Belmonte	22
<i>Manifestações Culturais e Folclóricas</i>	<b>74</b>
Lavagem da Escadaria da Igreja Matriz	26
Boi Duro / Terno de Reis/Maculelê	24
Puxada de Mastro	24
<i>Histórico-Cultural</i>	<b>51</b>
Biblioteca pública	26
Fazenda Cubículo - 1o Cacaueiro	25
<i>Acontecimentos Programados</i>	<b>24</b>
Pesca nos Rios Pardo, Salsa e Patipe	24
<b>Uruçuca</b>	<b>308</b>
<i>Natural</i>	<b>138</b>
Parque do Conduru - Uruçuca	30
Praia do Pompilho	30
Praia de Uruçuca	27
Corredeiras e Rafting (potencial)	27
Cachoeira do Zé Maria e Poço do Robalo	24
<i>Manifestações Culturais e Folclóricas</i>	<b>51</b>
Capoeira	26
Turismo Rural (Uruçuca)	25
<i>Técnico-Científico</i>	<b>49</b>
Associação de Pequenos Produtores e Projeto Floresta Viva	27
Fazenda Pancadinha (Pupunha)	22
<i>Histórico-Cultural</i>	<b>47</b>
Festejos de São João e São Pedro	24
Igreja da Nossa Senhora da Conceição	23
<i>Acontecimentos Programados</i>	<b>23</b>
Festa da emancipação da cidade	23
<b>Santa Luzia</b>	<b>138</b>
<i>Natural</i>	<b>47</b>
Sítio Arqueológico do Jacarandá	25
Fazenda São Pedro	22
<i>Histórico-Cultural</i>	<b>44</b>
Fazenda Salgado	22
Fazenda Jacarandá	22
<i>Técnico-Científico</i>	<b>25</b>
Turismo Científico (Curso de Espeleologia / Programas de Intercâmbio Universitário)	25
<i>Manifestações Culturais e Folclóricas</i>	<b>22</b>
Artesanato típico de Santa Luzia	22

Tabela 3.8.16 – Atrativos Turísticos Potenciais por Categoria (Notas) – Pólo Litoral Sul (Continuação)

<b>Costa do Dendê</b>	<b>3047</b>
<b>Cairu</b>	<b>669</b>
<i>Natural</i>	<b>430</b>
Manguezais de Cairu	30
Ilhas do Canal de Taperoá	30
Canais de Cairú	30
Bainema - Ilha de Boipeba	29
Praia da Ponta dos Castelhanos	29
Pedras da Benedita, Tatiba e Tatimirim	29
Trilha Moreré-São Sebastião	29
Boca da Barra	26
Praia e Vila de São Sebastião ou Cova da Onça	26
Praia do Pontal ou da Barra - Ilha de Tinharé	25
Praia do Quadro - Ilha de Tinharé	25
Mirante do Morro do Capitão	25
Trilha Gamboa-Galeão	25
Praia do Pratigi - Ilha de Tinharé	25
Lagoas de Morro de São Paulo	25
Banho de Argila	22
<i>Manifestações Culturais e Folclóricas</i>	<b>92</b>
Festa de São Francisco	24
Festa de Nossa Senhora do Rosário	24
Festa da Dondoca	24
Festa de São Sebastião	20
<i>Histórico-Cultural</i>	<b>74</b>
Igreja de Nossa Senhora do Rosário	27
Igreja de São Francisco	25
Igreja do Galeão (São Francisco)	22
<i>Acontecimentos Programados</i>	<b>73</b>
Pesca do marlin e pesca oceânica	26
Regata Morro de São Paulo / Gamboa	24
Pesca Esportiva em Cairu	23
<b>Valença</b>	<b>571</b>
<i>Natural</i>	<b>226</b>
Corredeiras de Sarapuí	29
Cachoeira da Água Branca	27
Barra do Rio Jiquiriçá	26
Serra do Abiá	25
Cachoeira do Candengo	25
Corredeiras de Paulo	25
Cachoeira do Bambu (Rio do Engenho)	25
Pancada de Baixo / Pancada de Cima	22
Cachoeira do Rio do Ouro	22
<i>Manifestações Culturais e Folclóricas</i>	<b>192</b>
Zampiapunga - Valença	25
Candomblé de Valença	25
Festa de Iemanjá	24
Samba de Roda	24
Festa de São Jorge	24
Grupo Arguidá	24
Puxada de Rede	24
Boi Bumbá	22

Tabela 3.8.16 – Atrativos Turísticos Potenciais por Categoria (Notas) – Pólo Litoral Sul (Continuação)

<i>Histórico-Cultural</i>	<b>84</b>
Igreja do Amparo	32
Ruínas da antiga Fábrica Têxtil de Valença (Fábrica Todos os Santos)	28
Vila Velha de Jiquiriçá	24
<i>Técnico-Científico</i>	<b>69</b>
Produção de Dendê (Roldões)/ Mandioca e Artesanato	25
Conjunto de Construção Naval	22
Piscicultura de Valença	22
<b>Camamu</b>	<b>456</b>
<i>Natural</i>	<b>267</b>
Manguezais de Camamu	29
Cachoeira Santa Isabel (Cepel)	27
Trilha do Rio Acaraí	26
Circuito Fluvial de Camamu	26
Ecoturismo - Aldeia dos Índios / Pimentera	25
Cachoeira da Pancada do Inferno	24
Corredeira de Pinaré	22
Praia de Barcelos do Sul	22
Praia de Gravatá	22
Corredeiras de Orojó	22
Praia da Aldeia Velha	22
<i>Manifestações Culturais e Folclóricas</i>	<b>120</b>
Folclore de Camamu	24
Encontro de Arte Popular	24
Esmola de São Benedito	24
Festa de Nossa Senhora Assunção (Padroeira)	24
Festa de São Francisco em Cajaíba	24
<i>Técnico-Científico</i>	<b>69</b>
Estaleiro de grandes escunas	27
Rodões de Dendê	22
Casas de Farinha	20
<b>Igrapiúna</b>	<b>386</b>
<i>Natural</i>	<b>242</b>
Praia dos Tubarões	28
Ponta do Santo	28
Ponta do Contrato	28
Ilha de Âmbar	28
Ilha do Papagaio	28
Manguezais de Igrapiúna	27
Trilhas de Ecoturismo	25
Cachoeira Parafuso	25
Cachoeira de Praia Grande	25
<i>Manifestações Culturais e Folclóricas</i>	<b>119</b>
Artesanato de Igrapiúna (crochê, renda, côco, piaçava, papel machê)	25
Terno de Reis de Igrapiúna	24
Romaria	24
Festa do Cravo	24
Gastronomia Típica de Igrapiúna	22
<i>Técnico-Científico</i>	<b>25</b>
Fazendas Reunidas Vale do Juliana	25

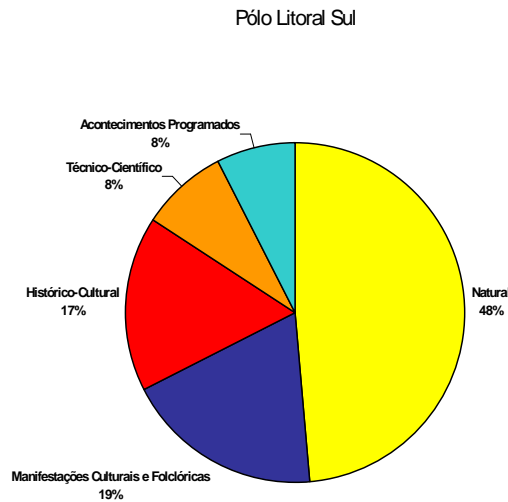
Tabela 3.8.16 – Atrativos Turísticos Potenciais por Categoria (Notas) – Pólo Litoral Sul (continuação)

<b>Ituberá</b>	<b>328</b>
<i>Natural</i>	<b>193</b>
Estuário de Ituberá	31
Barra do Serinhaém	31
Praia da Boca da Lagoa	28
Turismo Náutico - Ituberá	27
Mirante da Ponte do Saici	27
Lagoa Santa	27
Pesca Esportiva em ituberá	22
<i>Histórico-Cultural</i>	<b>84</b>
Vila de Santo André (Igreja, Mirante, Povoado)	32
Igreja Nossa Senhora (Matriz)	26
Vila de Itajaí	26
<i>Acontecimentos Programados</i>	<b>26</b>
Projeto Verão	26
<i>Manifestações Culturais e Folclóricas</i>	<b>25</b>
Turismo Rural (Ituberá)	25
<b>Nilo Peçanha</b>	<b>279</b>
<i>Histórico-Cultural</i>	<b>107</b>
Sobrado da Antiga Usina de Motupiranga	32
Povoado de Boitaraca	25
Povoado de Itiúca	25
Povoado de São Francisco	25
<i>Natural</i>	<b>103</b>
Trilhas Ecoturísticas	28
Manguezais de Nilo Peçanha	28
Cachoeira do Oco	25
Rio Jequié	22
<i>Manifestações Culturais e Folclóricas</i>	<b>44</b>
Gastronomia Típica de Nilo Peçanha (Tainha Defumada)	22
Artesanato Típico de Nilo Peçanha	22
<i>Acontecimentos Programados</i>	<b>25</b>
Pesca Esportiva em Nilo Peçanha	25
<b>Taperoá</b>	<b>196</b>
<i>Natural</i>	<b>115</b>
Canal de Taperoá	32
Cachoeira de Paripe	25
Cachoeira Mariana	23
Araruna (balneário)	18
Ilha da Fantasia / Encontro das Águas	17
<i>Manifestações Culturais e Folclóricas</i>	<b>52</b>
Turismo Rural (Taperoá)	28
Artesanato de Taperoá	24
<i>Histórico-Cultural</i>	<b>29</b>
Conjunto Arquitetônico da Sede	29
<b>Maraú</b>	<b>162</b>
<i>Natural</i>	<b>50</b>
Praia Arandi	25
Praia Aibim	25
<i>Acontecimentos Programados</i>	<b>45</b>
Mergulho Autônomo em Maraú	23
Pesca Esportiva - Maraú	22
<i>Histórico-Cultural</i>	<b>45</b>
Ruínas da Fábrica	23
Centro histórico da Sede	22
<i>Manifestações Culturais e Folclóricas</i>	<b>22</b>
Cuncubi	22

### Percentual de Atrativos por Categoria

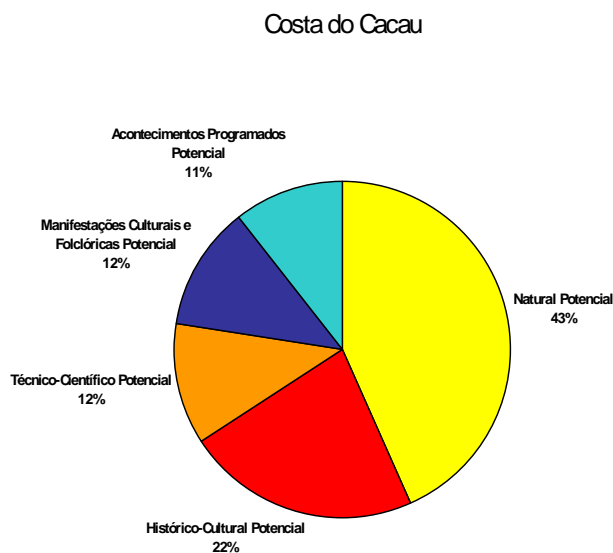
O gráfico a seguir indica a natureza dos atrativos potenciais inventariados no Pólo Litoral Sul, fornecendo indícios sobre as possibilidades de constituição de novos produtos e adicionando informações acerca da essência turística da área de planejamento:

Gráfico 3.8.4 – Atrativos Potenciais por Categoria (Total) – Pólo Litoral Sul



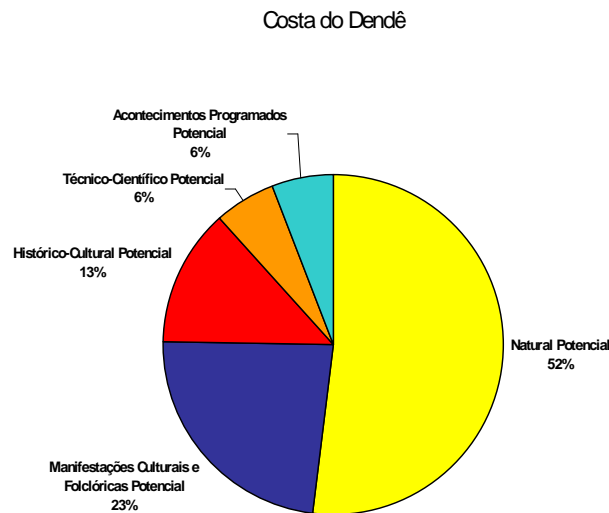
Fonte: FGV 2002

Gráfico 3.8.5 – Atrativos Potenciais por Categoria (Total) – Costa do Cacau



Fonte: FGV 2002:

Gráfico 3.8.6 - Atrativos Potenciais por Categoria (Total) – Costa do Dendê



Fonte: FGV 2002

No que diz respeito aos atrativos potenciais, percebe-se pelo Gráfico 3.8.4 que ainda há um amplo potencial natural, histórico-cultural e de manifestações culturais a ser desenvolvido no Pólo Litoral Sul. Tanto para a Costa do Cacau como para a Costa do Dendê, ainda há inúmeros atrativos nas três principais categorias que podem fortalecer a atividade turística. Há, principalmente, uma grande quantidade de atrativos naturais ainda não desenvolvidas para o turismo.

Analisando cada zona separadamente, percebe-se uma pequena diferença. A Costa do Dendê oferece uma maior reserva total (3.047 pontos em 121 atrativos) que a Costa do Cacau (1.971 pontos em 77 atrativos). Em ambas os atrativos naturais são a maioria. Entretanto, a Costa do Dendê ainda parece possuir uma maior reserva técnica dessa categoria, tanto em porcentagem como em pontuação total. Essa reserva é composta por uma grande variedade de atrativos naturais ainda não adequadamente utilizados para fins turísticos. Enquanto a Costa do Cacau ainda pode incorporar uma série de atrativos histórico-culturais (sua segunda maior categoria potencial), na Costa do Dendê a outra grande reserva técnica é composta por atrativos da categoria manifestações culturais.

### Ranking de Atrativos por Categoria (por nota)

As tabelas abaixo (Tabela 3.8.17, Tabela 3.8.18, Tabela 3.8.19, Tabela 3.8.20 e Tabela 3.8.21) apresentam os atrativos com mais alta pontuação na avaliação realizada, por categoria e zona turística:

Tabela 3.8.17 – Principais Atrativos Potenciais – Categoria Histórico-Cultural (Nota)

<b>Costa do Cacau</b>		
<i>Engenho Santana</i>		<b>28</b>
	Ilhéus	
<i>Distrito Taboquinhas</i>		<b>28</b>
	Itacaré	
<i>Museu Regional do Cacau</i>		<b>27</b>
	Ilhéus	
<i>Biblioteca pública</i>		<b>26</b>
	Canavieiras	
<i>Casario Histórico de Itacaré</i>		<b>26</b>
	Itacaré	
<b>Costa do Dendê</b>		
<i>Sobrado da Antiga Usina de Motupiranga</i>		<b>32</b>
	Nilo Peçanha	
<i>Igreja do Amparo</i>		<b>32</b>
	Valença	
<i>Vila de Santo André (Igreja, Mirante, Povoado)</i>		<b>32</b>
	Ituberá	
<i>Conjunto Arquitetônico da Sede</i>		<b>29</b>
	Taperoá	
<i>Ruínas da antiga Fábrica Têxtil de Valença (Fábrica Todos os Santos)</i>		<b>28</b>
	Valença	

Fonte: FGV 2002

Os principais atrativos Histórico-Culturais potenciais do Pólo são apresentados na tabela acima. As maiores pontuações foram obtidas pelo Sobrado da Usina, a Igreja do Amparo e a Vila de Santo André. O Engenho Santana, em Ilhéus, também é um importante atrativo em potencial. O grande desafio, no entanto, parece ser a revitalização desses espaços, definindo usos econômicos e turísticos mais adequados a cada caso.

Tabela 3.8.18 – Principais Atrativos Potenciais – Categoria Manifestações-Culturais(Nota)

Costa do Cacau		
<i>Festa de Iemanjá em Ilhéus</i>		<b>29</b>
	Ilhéus	
<i>Capoeira</i>		<b>26</b>
	Uruçuca	
<i>Marujada</i>		<b>26</b>
	Itacaré	
<i>Lavagem da Escadaria da Igreja Matriz</i>		<b>26</b>
	Canavieiras	
<i>Turismo Rural (Una)</i>		<b>25</b>
	Una	
<i>Turismo Rural (Uruçuca)</i>		<b>25</b>
	Uruçuca	
Costa do Dendê		
<i>Turismo Rural (Taperoá)</i>		<b>28</b>
	Taperoá	
<i>Zampiapunga - Valença</i>		<b>25</b>
	Valença	
<i>Candomblé de Valença</i>		<b>25</b>
	Valença	
<i>Turismo Rural (Ituberá)</i>		<b>25</b>
	Ituberá	
<i>Artesanato de Igrapiúna (crochê, renda, côco, piaçava, papel machê)</i>		<b>25</b>
	Igrapiúna	

Fonte: FGV 2002

As manifestações culturais e folclóricas são atrativos em potencial que devem agregar muito valor para os turistas do Pólo. São expressões diferenciadas, que refletem uma sociedade e uma cultura muito peculiar da região. Uma das facetas inexploradas dessa categoria é o turismo rural, que apresenta características singulares e, se bem trabalhadas, pode gerar um representativo fluxo turístico adicional. Para transformar esses atrativos em efetivos, deve haver um esforço coordenado para estruturar a visitação/apreciação, além de fortalecer a comercialização dos produtos nas agências e para os turistas.

Tabela 3.8.19 – Principais Atrativos Potenciais – Categoria Natural (Nota )

<b>Costa do Cacau</b>		
<i>Trilha do Costão</i>		<b>32</b>
	Itacaré	
<i>Parque do Conduru - Uruçuca</i>		<b>30</b>
	Uruçuca	
<i>Praia Siríaco</i>		<b>30</b>
	Itacaré	
<i>Rio Jeribucaçu</i>		<b>30</b>
	Itacaré	
<i>Rio Tijuípe</i>		<b>30</b>
	Itacaré	
<i>Praia do Pompilho</i>		<b>30</b>
	Uruçuca	
<b>Costa do Dendê</b>		
<i>Canal de Taperoá</i>		<b>32</b>
	Taperoá	
<i>Estuário de Ituberá</i>		<b>31</b>
	Ituberá	
<i>Barra do Serinhaém</i>		<b>31</b>
	Ituberá	
<i>Manguezais de Cairu</i>		<b>30</b>
	Cairu	
<i>Canais de Cairú</i>		<b>30</b>
	Cairu	
<i>Ilhas do Canal de Taperoá</i>		<b>30</b>
	Cairu	

Fonte: FGV 2002

A Tabela 3.8.19 identifica alguns dos atrativos naturais potenciais mais relevantes. Apesar da oferta de atrativos estar baseada na categoria natural, ainda há uma grande variedade de atrativos naturais não utilizadas turisticamente. Em todos os municípios são encontrados uma diversidade de atrativos como os rios, mangues, canais e estuários. São atrativos com apelo distinto dos de praia, mas atendem a segmentos específicos de grande potencial de crescimento e receita. A dificuldade para transformá-los em atrativos turísticos efetivos está relacionada com a falta de infra-estrutura (principalmente acesso, saneamento e serviços) e com a formatação e comercialização inadequada dos produtos.

Tabela 3.8.20 – Principais Atrativos Potenciais – Categoria Acontecimentos Programados (Nota)

Costa do Cacau		
<i>Semana Jorge Amado</i>		<b>29</b>
	Ilhéus	
<i>Ilhéus Summer</i>		<b>29</b>
	Ilhéus	
<i>Regata Txai de canoas nativas</i>		<b>26</b>
	Itacaré	
<i>Pesca nos Rios Pardo, Salsa e Patipe</i>		<b>24</b>
	Canavieiras	
<i>Festa da emancipação da cidade</i>		<b>23</b>
	Uruçuca	
<i>Festa do Cacau</i>		<b>23</b>
	Ilhéus	
Costa do Dendê		
<i>Pesca do marlin e pesca oceânica</i>		<b>26</b>
	Cairu	
<i>Projeto Verão</i>		<b>26</b>
	Ituberá	
<i>Pesca Esportiva em Nilo Peçanha</i>		<b>25</b>
	Nilo Peçanha	
<i>Regata Morro de São Paulo / Gamboa</i>		<b>24</b>
	Cairu	
<i>Pesca Esportiva em Cairu</i>		<b>23</b>
	Cairu	
<i>Mergulho Autônomo em Maráu</i>		<b>23</b>
	Maráu	

Fonte: FGV 2002

Uma variedade de eventos, festividades e atividades esportivas compõem a oferta de atrativos turísticos potenciais da categoria Acontecimentos Programados, como descrito na Tabela 3.8.25. Esses atrativos reforçam de alguma maneira, os aspectos culturais e naturais dos destinos. A Semana Jorge Amado e o festival de música Ilhéus Summer são os atrativos que obtiveram maior pontuação.

Tabela 3.8.21 – Principais Atrativos Potenciais – Categoria Técnico-Científico (Nota)

<b>Costa do Cacau</b>		
<i>Fazenda Renascer</i>		<b>28</b>
	Ilhéus	
<i>Associação de Pequenos Produtores e Projeto Floresta Viva</i>		<b>27</b>
	Uruçuca	
<i>Florassuba - Produção de plantas tropicais, medicinais e ornamentais</i>		<b>27</b>
	Itacaré	
<i>Turismo Científico (Curso de Espeleologia / Programas de Intercâmbio Universitário)</i>		<b>25</b>
	Santa Luzia	
<i>Fazenda Olandy</i>		<b>24</b>
	Ilhéus	
<i>CEPED</i>		<b>24</b>
	Ilhéus	
<i>Bio Fábrica</i>		<b>24</b>
	Ilhéus	
<b>Costa do Dendê</b>		
<i>Estaleiro de grandes escunas</i>		<b>27</b>
	Camamu	
<i>Produção de Dendê (Roldões)/ Mandioca e Artesanato</i>		<b>25</b>
	Valença	
<i>Fazendas Reunidas Vale do Juliana</i>		<b>25</b>
	Igrapiúna	
<i>Conjunto de Construção Naval</i>		<b>22</b>
	Valença	
<i>Rodões de Dendê</i>		<b>22</b>
	Camamu	
<i>Piscicultura de Valença</i>		<b>22</b>
	Valença	

Fonte: FGV 2002

As atividades relacionadas com o interior das zonas turísticas são o principal tema para as realizações técnico-científicas passíveis de visitação turística ainda não exploradas. Algumas atividades humanas relacionadas ao mar, como a piscicultura e a construção naval, também apresentam oportunidades de aprimoramento da oferta nessa categoria. O maior desafio para viabilizá-los, no entanto, é a melhoria da formatação e comercialização dos produtos turísticos relacionados.

### Ranking Municípios por Categoria (por nota)

Com base nos atrativos classificados segundo suas respectivas categorias, as tabelas abaixo classificam os municípios segundo a pontuação total de seus atrativos potenciais.

Una, Nilo Peçanha e Ilhéus são os municípios com maior potencial turístico inexplorado na categoria Histórico-Cultural. A pontuação por município está apresentada na Tabela 3.8.22.

Tabela 3.8.22 - Ranking Potencial de Municípios – Categoria Histórico-Cultural (Nota)

Rank	Município	Pontuação
1	Una	118
2	Nilo Peçanha	107
3	Ilhéus	104
4	Valença	84
5	Ituberá	84
6	Cairu	74
7	Itacaré	54
8	Canavieiras	51
9	Uruçuca	47
10	Maraú	45
11	Santa Luzia	44
12	Taperoá	29

Fonte: FGV 2002

Na categoria Manifestações Culturais, Valença apresenta a maior pontuação total de atrativos potenciais. Camamu, Igrapiúna e Cairu também apresentaram boa pontuação e disponibilidade de atrativos dessa categoria (Tabela 3.8.23).

Tabela 3.8.23 - Ranking Potencial de Municípios – Categoria Manifestações Culturais (Nota)

Rank	Município	Pontuação
1	Valença	192
2	Camamu	120
3	Igrapiúna	119
4	Cairu	92
5	Canavieiras	74
6	Taperoá	52
7	Uruçuca	51
8	Nilo Peçanha	44
9	Ilhéus	29
10	Itacaré	26
11	Ituberá	25
12	Una	25
13	Santa Luzia	22
14	Maraú	22

Fonte: FGV 2002

A Tabela 3.8.24 identifica o ranking de pontuação dos atrativos potenciais naturais por município. Cairu é o grande destaque, com inúmeros atrativos de boa pontuação ainda não utilizados. Em um patamar abaixo, outros seis municípios são classificados com bom potencial de atrativos naturais: Camamu, Igrapiúna, Valença, Una, Itacaré e Ituberá.

Tabela 3.8.24 - Ranking Potencial de Municípios – Categoria Natural (Nota)

<b>Rank</b>	<b>Município</b>	<b>Pontuação</b>
1	Cairu	430
2	Camamu	267
3	Igrapiúna	242
4	Valença	226
5	Una	223
6	Itacaré	223
7	Ituberá	193
8	Canavieiras	174
9	Uruçuca	138
10	Taperoá	115
11	Nilo Peçanha	103
12	Maraú	50
13	Ilhéus	50
14	Santa Luzia	47

Fonte: FGV 2002

Nas categorias Acontecimento Programados (Tabela 3.8.25) e Técnico-Científico (Tabela 3.8.26) o município de Ilhéus é o que apresenta alguma reserva mais relevante de atrativos ainda não utilizados.

Tabela 3.8.25 - Ranking Potencial de Municípios – Categoria Acontecimentos Programados (Nota)

<b>Rank</b>	<b>Município</b>	<b>Pontuação</b>
1	Ilhéus	123
2	Cairu	73
3	Maraú	45
4	Itacaré	26
5	Ituberá	26
6	Nilo Peçanha	25
7	Canavieiras	24
8	Uruçuca	23

Fonte: FGV 2002

Tabela 3.8.26 - Ranking Potencial de Municípios – Categoria Técnico-Científico (Nota)

Rank	Município	Pontuação
1	Ilhéus	120
2	Valença	69
3	Camamu	69
4	Uruçuca	49
5	Itacaré	27
6	Igrapiúna	25
7	Santa Luzia	25

Fonte: FGV 2002

### Análise dos Produtos Potenciais

A análise do conjunto de atrativos potenciais encontrados no Pólo Litoral Sul, em conjunto com os atrativos efetivos, permite que sejam vislumbrados alguns tipos de produtos turísticos que seriam viabilizados com a consolidação da estrutura dos atrativos e dos meios de acesso a eles.

A grande diversidade de paisagens naturais das zonas turísticas forma um corredor verde com muitas alternativas contemplativas, ecoturísticas e de aventura. Para aproveitar essa possibilidade, a conservação do patrimônio natural deve ser intensificada e a opção pelo turismo de natureza mais divulgada para o *trade* turístico.

As dificuldades de transformação dos atrativos potenciais em efetivos estão relacionadas com falta de infra-estrutura e falhas na formatação e comercialização dos produtos. O uso sustentável do patrimônio histórico também surge como um obstáculo para a viabilização de projetos de recuperação, devendo haver um esforço conjunto (setor público, comunidade e setor privado) para identificar as melhores alternativas para cada caso.

Para que novos produtos sejam formatados por operadoras e agências, deve haver uma grande integração entre os municípios que compõem a zona turística. A integração deve-se dar tanto no que diz respeito à determinação de estratégias de desenvolvimento de roteiros, em função da análise criteriosa da oferta de atrativos efetivos e potenciais, quanto nos sistemas de transportes.

Os municípios devem direcionar os esforços para a consolidação de uma identidade comum à zona turística, baseada em seus aspectos naturais, utilizando os aspectos históricos e culturais como complemento do produto turístico. A própria promoção dos destinos, mesmo respeitando as particularidades de cada município, deve remeter ao conjunto do Pólo Litoral Sul.

## Conclusões

### Municípios de Destaque por Segmento

Percebe-se que a consolidação do turismo no Pólo Litoral Sul, apoiado primordialmente nos atrativos naturais e completado pelas manifestações culturais e atrativos histórico-culturais, em menor número, depende de um trabalho de desenvolvimento do grande número de atrativos potenciais existentes em todas essas categorias. Percebe-se que o pólo manterá suas características já consolidadas, mas estará em condições de oferecer mais possibilidades aos turistas, tornando-se assim mais competitivo na captação de novos visitantes e fazendo com que o fluxo já existente permaneça por mais tempo na região, gerando assim mais impactos na economia regional.

As tabelas abaixo apresentam uma análise global dos atrativos, por categoria, considerando a pontuação de cada município nos atrativos efetivos, potenciais e total:

Tabela 3.8.27 - Ranking Geral de Municípios – Categoria Histórico-Cultural (Nota)

Rank	Município	Efetivo	Potencial	Total Global
1	Ilhéus	691	104	<b>795</b>
2	Cairu	415	74	<b>489</b>
3	Canavieiras	216	51	<b>267</b>
4	Valença	164	84	<b>248</b>
5	Una	105	118	<b>223</b>
6	Nilo Peçanha	61	107	<b>168</b>
7	Itacaré	103	54	<b>157</b>
8	Ituberá	54	84	<b>138</b>
9	Camamu	114	-	<b>114</b>
10	Uruçuca	55	47	<b>102</b>
11	Santa Luzia	52	44	<b>96</b>
12	Taperoá	60	29	<b>89</b>
13	Igrapiúna	46	-	<b>46</b>
14	Marauí	-	45	<b>45</b>

Fonte: FGV 2002

Na categoria histórico-cultural, Ilhéus se destaca, com pontuação bem maior que os demais municípios. Cairu, classificada em segundo lugar, também apresenta boa pontuação. Em um patamar abaixo estão uma série de outros municípios, que podem apresentar melhores resultados se forem melhoradas as condições de conservação das edificações e as facilidades de uso turístico e demais atrativos.

Tabela 3.8.28 - Ranking Geral de Municípios – Categoria Manifestações Culturais (Nota)

<b>Rank</b>	<b>Município</b>	<b>Efetivo</b>	<b>Potencial</b>	<b>Total Global</b>
1	Valença	193	192	<b>385</b>
2	Cairu	292	92	<b>384</b>
3	Camamu	249	120	<b>369</b>
4	Ituberá	299	25	<b>324</b>
5	Itacaré	283	26	<b>309</b>
6	Uruçuca	248	51	<b>299</b>
7	Canavieiras	150	74	<b>224</b>
8	Ilhéus	189	29	<b>218</b>
9	Igrapiúna	92	119	<b>211</b>
10	Nilo Peçanha	158	44	<b>202</b>
11	Una	102	25	<b>127</b>
12	Taperoá	46	52	<b>98</b>
13	Santa Luzia	49	22	<b>71</b>
14	Maraú	-	22	<b>22</b>

Fonte: FGV 2002

A categoria manifestações culturais possui uma classificação mais equilibrada. Os seis primeiros colocados possuem pontuação situada em patamar próximo. Outros quatro municípios também possuem boa pontuação. É uma categoria muito forte no pólo como um todo.

Tabela 3.8.29 - Ranking Geral de Municípios – Categoria Natural (Nota)

<b>Rank</b>	<b>Município</b>	<b>Efetivo</b>	<b>Potencial</b>	<b>Total Global</b>
1	Ilhéus	1810	50	<b>1860</b>
2	Cairu	1040	430	<b>1470</b>
3	Itacaré	1150	223	<b>1373</b>
4	Maraú	1104	50	<b>1154</b>
5	Canavieiras	783	174	<b>957</b>
6	Una	378	223	<b>601</b>
7	Camamu	295	267	<b>562</b>
8	Ituberá	340	193	<b>533</b>
9	Santa Luzia	364	47	<b>411</b>
10	Valença	149	226	<b>375</b>
11	Uruçuca	231	138	<b>369</b>
12	Igrapiúna	56	242	<b>298</b>
13	Nilo Peçanha	59	103	<b>162</b>
14	Taperoá	-	115	<b>115</b>

Fonte: FGV 2002

A categoria natural, a mais forte do pólo, possui os cinco primeiros municípios com excelente pontuação. Cairu e Itacaré, além de estarem em boa classificação, ainda possuem

muitos atrativos potenciais, podendo aumentar ainda mais a pontuação nos próximos anos. Além disso, a análise da pontuação dos demais municípios identifica que todos apresentam inúmeros e bons atrativos naturais, potenciais ou efetivos.

Tabela 3.8.30 - Ranking Geral de Municípios – Categoria Acontecimentos Programados (Nota)

<b>Rank</b>	<b>Município</b>	<b>Efetivo</b>	<b>Potencial</b>	<b>Total Global</b>
1	Itacaré	416	26	<b>442</b>
2	Canavieiras	342	24	<b>366</b>
3	Ilhéus	183	123	<b>306</b>
4	Cairu	157	73	<b>230</b>
5	Maraú	135	45	<b>180</b>
6	Igrapiúna	175	-	<b>175</b>
7	Valença	142	-	<b>142</b>
8	Camamu	103	-	<b>103</b>
9	Ituberá	46	26	<b>72</b>
10	Una	58	-	<b>58</b>
11	Santa Luzia	48	-	<b>48</b>
12	Nilo Peçanha	-	25	<b>25</b>
13	Uruçuca	-	23	<b>23</b>

Fonte: FGV 2002

Os acontecimentos programados surgem como uma categoria forte, principalmente porque podem ser criados novos eventos e atividades, de acordo com a evolução do destino. Nesse contexto, eles têm um papel mais flexível, colaborando com os demais atrativos de acordo com as necessidades. Atualmente, Itacaré, Canavieiras e Ilhéus são os municípios com maior soma de pontuação dos atrativos.

Tabela 3.8.31 - Ranking Geral de Municípios – Categoria Técnico-Científico (Nota)

<b>Rank</b>	<b>Município</b>	<b>Efetivo</b>	<b>Potencial</b>	<b>Total Global</b>
1	Ilhéus	225	120	<b>345</b>
2	Una	124		<b>124</b>
3	Uruçuca	53	49	<b>102</b>
4	Itacaré	62	27	<b>89</b>
5	Valença		69	<b>69</b>
6	Camamu		69	<b>69</b>
7	Canavieiras	56		<b>56</b>
8	Ituberá	50		<b>50</b>
9	Santa Luzia		25	<b>25</b>
10	Igrapiúna		25	<b>25</b>

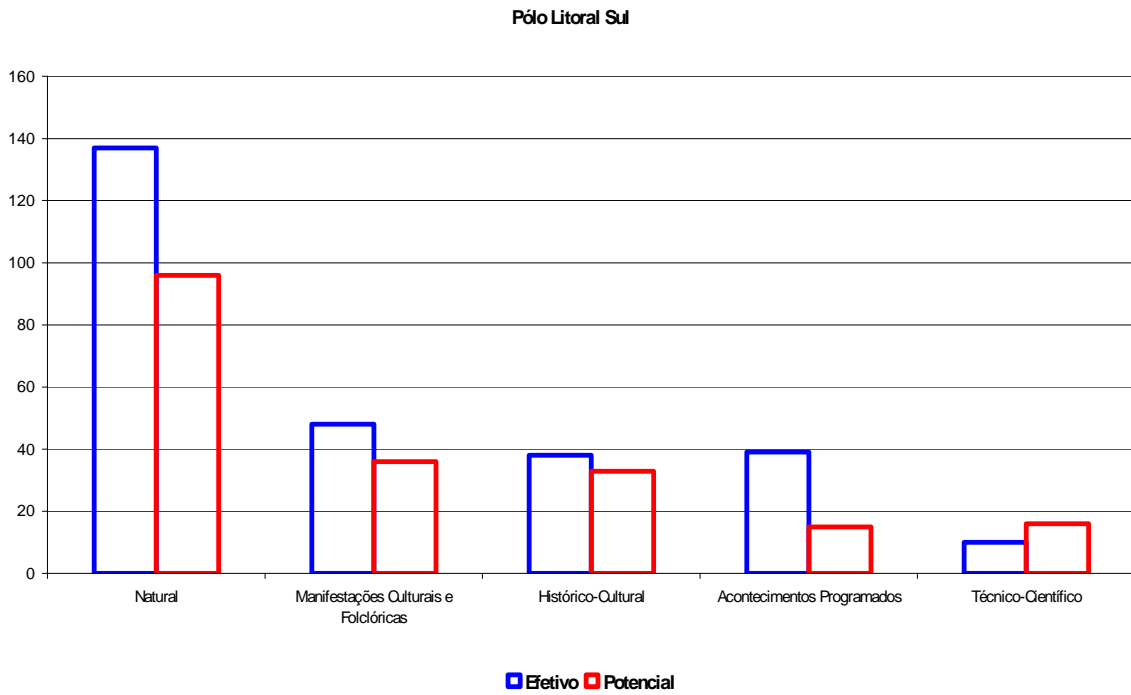
Fonte: FGV 2002

Assim como na categoria anterior, há uma maior flexibilidade na categoria técnico-científica quanto a identificação ou criação de novos atrativos, adequando-se ao tipo de turismo existente no pólo. Sob essa perspectiva, essa categoria pode assumir um papel mais relevante ao longo dos próximos anos. Atualmente, Ilhéus é o município com maior pontuação em atrativos dessa categoria.

#### Análise do Potencial das Zonas Turísticas

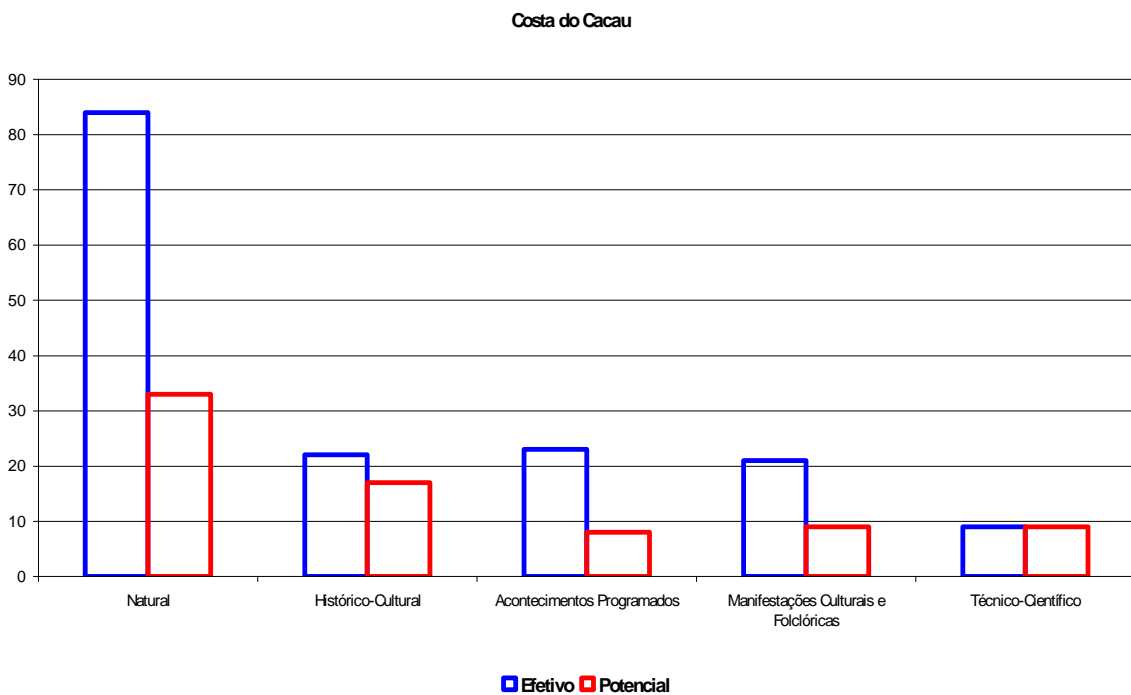
O Pólo Litoral Sul como um todo ainda apresenta um grande potencial de desenvolvimento turístico, no que se refere aos seus atrativos. O Gráfico 3.8.7 demonstra que há muitos atrativos que podem ser melhor aproveitados pela atividade turística. O caráter natural, principalmente, está subutilizado.

Gráfico 3.8.7- Atrativos Potenciais e Efetivos por Categoria – Pólo Litoral Sul



Fonte: FGV 2002

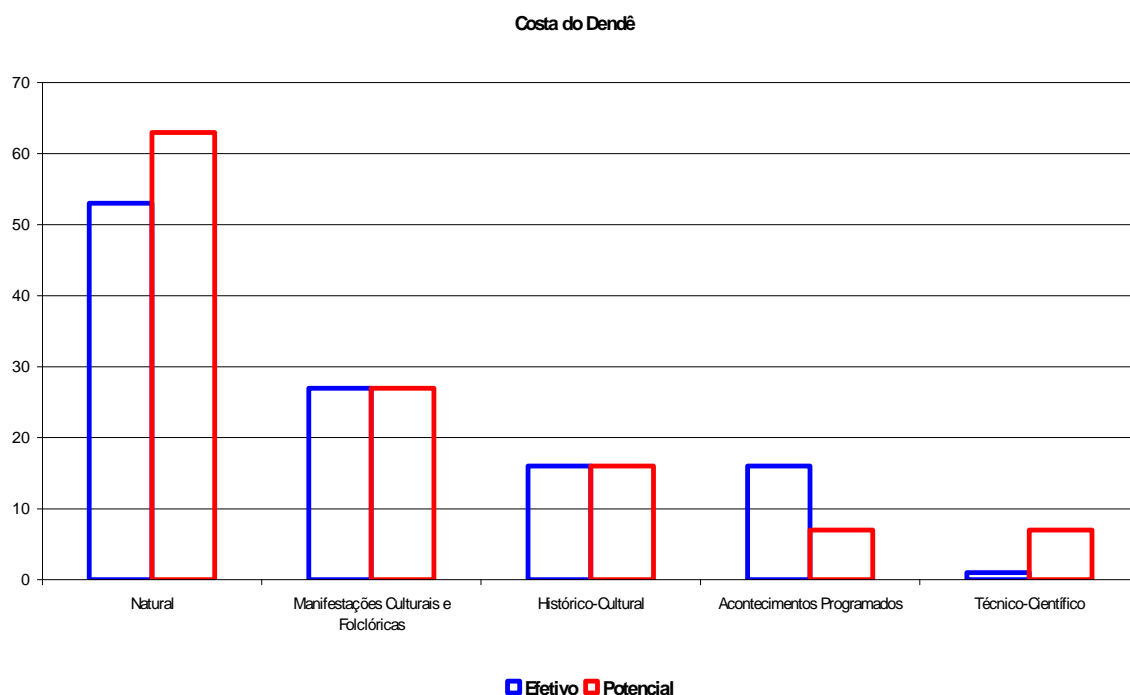
Gráfico 3.8.8- Atrativos Potenciais e Efetivos por Categoria – Costa do Cacau



O Gráfico 3.8.8 ilustra que a Costa do Cacau ainda possui uma certa reserva técnica em todos os atrativos, mas em menor grau que o pólo como um todo. Proporcionalmente, a categoria histórico-cultural, a segunda maior dessa zona turística, ainda possui um grande fração de atrativos não utilizados. A categoria técnico-científico, a que possui menor número de atrativos, também possui uma grande proporção de atrativos a ser utilizada. Todas as demais categorias, no entanto, já utilizam a grande maioria de seus atrativos. Esse fato indica que a atividade turística nessa zona já é consideravelmente intensa.

O Gráfico 3.8.9, por sua vez, ilustra a situação dos atrativos efetivos e potenciais de cada categoria na zona turística da Costa do Dendê. Nele, percebe-se que há um potencial ainda maior a ser explorado. Desconsiderando a categoria acontecimentos programados, constituída quase exclusivamente por pesca, todas as demais possuem ao menos metade de seus atrativos ainda não efetivamente utilizados para finalidades turísticas. Percebe-se, em contraponto ao verificado na Costa do Cacau, uma atividade turística mais incipiente, mas também com forte vocação natural.

Gráfico 3.8.9- Atrativos Potenciais e Efetivos por Categoria – Costa do Dendê



## Considerações Finais

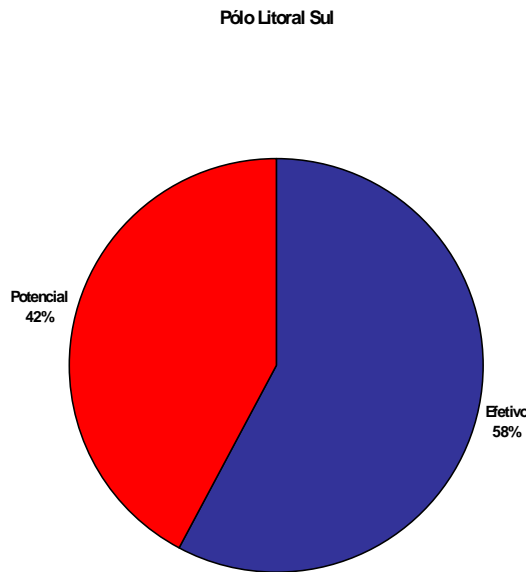
A atividade turística no Pólo Litoral Sul surgiu de maneira espontânea, apoiada nos belíssimos atrativos naturais existentes. Apesar da riqueza e da diversidade de atrativos

naturais, o crescimento do turismo no pólo baseou-se, principalmente, nas suas praias e área costeira. Observando as listas de atrativos efetivos, percebe-se que as essas praias preenchem e lideram a maior parte. Os atrativos naturais ainda não utilizados para fins turísticos são, em sua maioria, cachoeiras, rios, mangues, canais, corredeiras e trilhas. Já as praias que constam da lista de potenciais ficam em áreas de acesso extremamente precário, dificultando seu uso.

Uma conclusão que surge desse fato é que ainda há um enorme potencial natural a ser desenvolvido no Pólo Litoral Sul. Esse potencial, entretanto, deverá seguir em uma direção distinta da existente na atualidade. A análise dos atrativos naturais potenciais indicam que as atividades turísticas futuras poderão contar com uma reserva técnica composta por atrativos diferenciados, voltados a um segmento de mercado mais orientado para o ecoturismo, o turismo de aventura e atividades de menor passividade. Ao contrário do que ocorre com o atual e predominante turismo de lazer e de sol e praia, essa reserva, para se transformar em atrativos efetivos, deverá estar muito mais associada a serviços e atividades, devendo ser formatada e comercializada de maneira mais adequada.

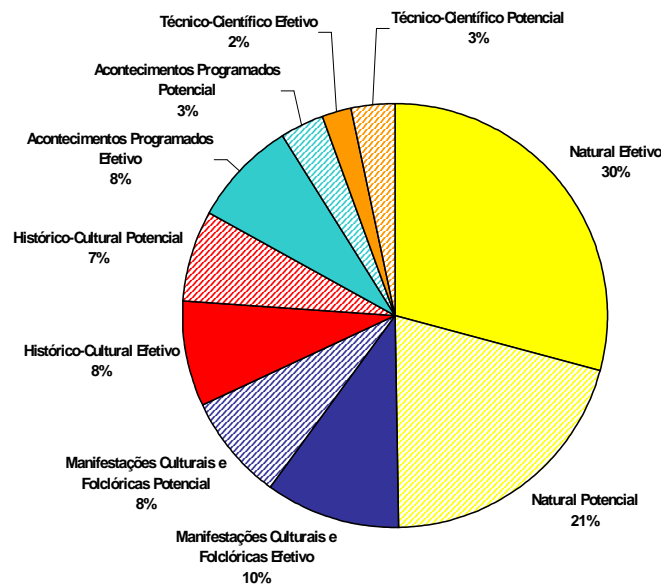
É interessante perceber que ainda há uma enorme quantidade de atrativos não explorados, como demonstra o Gráfico 3.8.10. Além dessa reserva técnica, os atuais atrativos podem ser melhor trabalhados e gerar mais receita e fluxo. O gráfico seguinte (Gráfico 3.8.11), por sua vez, demonstra que esse potencial existe para todas as categorias de atrativos.

Gráfico 3.8.10- Atrativos Potenciais e Efetivos (Total) – Pólo Litoral Sul



Fonte: FGV 2002

Gráfico 3.8.11- Atrativos Potenciais e Efetivos por Categoria (Total) – Pólo Litoral Sul



Fonte: FGV 2002

Sob essa perspectiva, percebe-se que a reserva técnica de atrativos (atrativos potenciais) deverá ser utilizada de maneira a aprimorar e complementar a atividade turística já existente. Esse movimento poderá ser feito em duas direções:

- Melhorando a oferta de produtos e serviços turísticos para o **público existente**, aprimorando o uso dos atrativos efetivos e/ou incluindo os atrativos potenciais das categorias histórico-cultural, acontecimentos programados e manifestações culturais e folclóricas;
- Desenvolvendo **novos segmentos** turísticos, combinando os atrativos naturais potenciais diferenciados, descritos acima, com essa reserva de atrativos potenciais das demais categorias, principalmente histórico-culturais e manifestações folclóricas.

É importante ressaltar esse aspecto da complementação entre os atrativos e atividades. Se aproveitados de maneira sinérgica, os atrativos das diversas categorias agregam valor à experiência dos turistas que decidiram visitar a região motivados pelos atrativos naturais existentes. Essa possibilidade de sinergia entre as diferentes categorias de atrativos permite a captação de turistas com perfis de maior propensão a gastos. Também permite uma diversidade de alternativas de visitação, podendo gerar maior permanência média. Todos esses fatores contribuem para que os impactos positivos da atividade sejam maximizados e a comunidade local obtenha mais benefícios a partir do desenvolvimento do turismo.