

3.8. Produtos e Atrativos Turísticos

Introdução

Neste capítulo os atrativos turísticos do Pólo Salvador e Entorno são identificados e classificados segundo uma metodologia formulada especialmente para este fim. A base conceitual utilizada foi a da EMBRATUR, em sua “Metodologia do Inventário da Oferta Turística”.

Inicialmente serão apresentadas as informações sobre a metodologia que foi utilizada para o desenvolvimento das análises sobre os produtos e atrativos turísticos.

O estudo sobre os produtos e atrativos turísticos do Pólo se inicia com uma análise sobre a **situação atual** dos atrativos turísticos. Serão apresentados os **atrativos efetivos**, separados por categoria e zona turística. Essa análise permite identificar as vocações turísticas de cada região, de acordo com a categoria turística predominante.

Também serão apresentados os principais atrativos e os municípios com maior destaque em cada categoria. Por fim, é feita uma breve análise sobre os produtos turísticos vendidos atualmente no Pólo Salvador e Entorno, tema mais profundamente tratado no Capítulo 3.9 – Qualidade da Oferta Turística.

Em seguida, é feita uma análise da **situação futura** dos produtos e atrativos turísticos no pólo. Para tanto, segue-se a mesma estrutura utilizada para a situação atual, tendo como base os **atrativos potenciais**.

Como conclusão, há uma **análise conjunta da situação atual e futura**, dando uma visão mais completa acerca das vocações turísticas do Pólo Salvador e Entorno.

Metodologia

Marco Teórico - EMBRATUR

“A Oferta Turística engloba tudo o que o local de destino tem a oferecer aos turistas atuais e potenciais.

Portanto, a Oferta Turística é representada pela gama de atrativos turísticos, assim como bens e serviços que provavelmente induzirão as pessoas a visitarem especificamente um país, região ou cidade.

Por Atrativos Turísticos entende-se todo o lugar, objeto ou acontecimento de interesse turístico que motiva o deslocamento de grupos humanos para conhecê-los.

Os atrativos turísticos apresentam-se em 5 categorias:

- **Naturais:** Consistem-se em montanhas (picos/cumes, serras, montes/morros/colinas, etc); planaltos e planícies (chapadas/tabuleiros, patamares, pedras tabulares, vales, rochedos, etc); costas ou litoral (praias, restingas, mangues, baías/enseadas, sacos, cabos e pontas, falésias/barreiras, dunas, etc); terras insulares (ilhas, arquipélagos, recifes/atol); hidrografia (rios, lagos/lagoas, praias fluviais/lacustres); pântanos; quedas d'água; fontes hidromineral e/ou termal; parques e reservas de fauna e flora (nacional, estadual, municipal); grutas/cavernas/furnas; áreas de caça e pesca.
- **Histórico-Culturais:** Esta categoria engloba monumentos (arquitetura civil, religiosa/funerária, industrial/agrícola, militar; ruínas; esculturas; pinturas; outros legados); sítios (históricos e científicos); instituições culturais de estudo, pesquisa e lazer (museus, bibliotecas, arquivos, institutos históricos e geográficos).
- **Manifestações e Usos Tradicionais e Populares:** Compõem-se de festas, comemorações e atividades (religiosas, populares e folclóricas, cívicas); gastronomia típica (salgados, doces, frutas, sucos, bebidas); artesanato; feiras e mercados.
- **Realizações Técnicas e Científicas Contemporâneas:** Exploração de minério; exploração agrícola e pastoril; exploração industrial; obras de arte e técnica; centros científicos e técnicos.
- **Acontecimentos Programados:** Congressos e convenções; feiras e exposições; realizações diversas (desportivas, artísticas/culturais, sociais/assistenciais, gastronômicas/de produtos, etc).

A esses Atrativos Turísticos devemos agregar o uso que o turista faz dos mesmos, ou seja, as Atividades Turísticas. Efetivamente, para que aconteça o turismo é preciso que o consumidor – turista – realize determinadas atividades que são o objetivo de sua viagem, razão pela qual torna-se necessário que lhe sejam prestados serviços turísticos. Esses só existem para que possam ocorrer as atividades turísticas.

Os equipamentos e instalações turísticas têm sua construção justificada somente naqueles locais privilegiados, cujas características especiais, convenientemente exploradas, possam gerar atividades turísticas. Isso equivale a dizer que o atrativo turístico é a matéria-prima da atividade turística.

Equipamentos e Serviços Turísticos representam o conjunto de edificações, de instalações e de serviços indispensáveis ao desenvolvimento da atividade turística. Compreendem os meios de hospedagem, serviços de alimentação, de entretenimento, de agenciamento, de informação e outros serviços.

Infra-estrutura de Apoio Turístico é o conjunto de obras e instalações de estrutura física da base, que criam condições para o desenvolvimento de uma unidade turística, tais

como: sistema de transportes, de comunicações, serviços urbanos (água, luz, esgoto, limpeza pública) etc...".¹

Sistema de Classificação

A classificação se baseou também no sistema proposto pela EMBRATUR. Os critérios e materiais utilizados foram elaborados especificamente para este trabalho de maneira mais simplificada que o sistema da EMBRATUR.

Os atrativos turísticos foram visitados e para cada um foi preenchida uma ficha de avaliação. Essa ficha serviu como roteiro para a análise, pontuação e classificação dos atrativos.

A avaliação foi realizada durante a pesquisa de campo e coleta de dados secundários sobre o local.

Foi necessário em primeira instância separar os atrativos em efetivos e potenciais. Logo no início da pesquisa de campo se observou que muitos atrativos não tinham estrutura adequada. Muitos deles também não contavam com visitação sistemática. Definiu-se, portanto, que os atrativos efetivos e potenciais fossem divididos da seguinte maneira:

- **Atrativos Turísticos Efetivos:** são os *produtos turísticos*, ou seja, atrativos formatados comercialmente, facilitando sua distribuição, comunicação e venda.
- **Atrativos Turísticos Potenciais:** são aqueles que não possuem infra-estrutura para receber o turista, não estando inseridos no mercado, embora possuam algum grau de atratividade.

Em seguida, os atrativos turísticos foram pontuados, em notas de 0 a 5, para os seguintes quesitos:

- **Acessibilidade:** Este quesito leva em conta o conforto do deslocamento (meios de transporte e condições das vias de acesso); o tempo de deslocamento; a facilidade de acesso (sinalização eficiente, utilização de vias familiares, esforço despendido para atingir o local) e a sensação do trajeto (entorno, apelo paisagístico, etc).
- **Infra-estrutura:** Leva em conta equipamentos do receptivo turístico, aspectos do lixo (lixeiras, coleta e varrição); telecomunicações (telefones públicos, cobertura de celular); saneamento básico (distribuição de água e coleta de esgoto) e segurança do turista no local.
- **Escala:** Identifica a localização geográfica da demanda que o atrativo gera, sendo: 2=local, 3=regional, 4=nacional e 5=internacional.
- **Beleza:** Avalia subjetivamente a beleza do atrativo e do local onde este se encontra.
- **Características culturais / históricas / sociais / ambientais:** Identifica a importância histórico-cultural do atrativo; sua originalidade e a hospitalidade despendida pela comunidade local.

¹ EMBRATUR, 1983; pp. 7-13

- **Apoio do Poder Público e Importância para a Comunidade:** Avalia a importância do atrativo pelos pontos de vista do poder público e da comunidade local e as ações desenvolvidas em prol deste atrativo.
- **Sazonalidade:** Caracteriza a sazonalidade no atrativo: 1=fluxo pontual em alta temporada; 2=fluxo pontual em baixa temporada; 3=um período de férias²; 4=dois períodos de férias; e 5=ano todo.
- **Condições de preservação (do patrimônio histórico e do meio ambiente):** Avalia a situação na qual o patrimônio histórico e ambiental se encontram.

As notas obedeceram aos seguintes parâmetros:

Tabela 3.8.1 – Parâmetro de Avaliação

Nota Numérica	Qualificação
0	Inexistente/Vazio
1	Ruim
2	Fraco
3	Regular
4	Bom
5	Excelente

Elaboração: FGV 2002

Para cada quesito acima foi estimado um **peso**, ou seja, a sua importância perante os demais. Os pesos relativos variaram de **1 a 3**. Dessa forma, alguns critérios foram considerados mais importantes para efeitos de classificação.

A nota de um atrativo referente a cada critério foi multiplicada pelo seu respectivo peso, chegando-se a um resultado parcial. A soma de todas as multiplicações dos critérios por seus respectivos pesos originou um resultado final, isto é, a pontuação total daquele atrativo turístico.

Constatada a diferenciação entre os atrativos **efetivos e potenciais**, foi necessário aplicar diferentes parâmetros para os atrativos efetivos e os potenciais, procurando evitar distorções na avaliação e na classificação.

Enquanto os atrativos efetivos foram avaliados com todos os quesitos, os potenciais foram somente avaliados pelos quesitos de acessibilidade, beleza, e características culturais / históricas / sociais / ambientais. Esses quesitos não dependem, ou não são influenciados diretamente pelo fato de o atrativo ser formatado comercialmente ou ter fluxo turístico.

Os pesos aplicados aos quesitos para os atrativos efetivos e potenciais são listados na Tabela 3.8.2:

² Tipicamente, os períodos de férias no Brasil são Junho/Julho e Dezembro/Janeiro.

Tabela 3.8.2 – Peso dos Quesitos de Avaliação

	Atrativos	
	Efetivos	Potenciais
Acessibilidade	2	0
Infra-estrutura	2	0
Escala	1	0
Beleza	3	3
Características Culturais, Históricas, Sociais ou Ambientais	3	3
Apoio do Poder Público e Importância para a Comunidade	1	0
Condições de Preservação	2	0
Sazonalidade	2	0

Elaboração: FGV 2002

Situação Atual

Nesta parte são avaliados os atrativos e produtos turísticos existentes e já desenvolvidos. Parte-se da premissa que o turismo ainda está em fase de desenvolvimento em grande parte do Pólo Salvador e Entorno e que o estágio atual de demanda e da oferta de produtos está estruturada com base nos atrativos efetivos.

Apresentação dos Atrativos

Atrativos Efetivos

A Tabela 3.8.3 apresenta os atrativos efetivos dos municípios, separados por categoria e Zona Turística³. Dentro de cada categoria, os atrativos são classificados segundo a nota total ponderada:

³ Para efeitos deste capítulo e para melhor análise das informações, as Zonas Turísticas consideradas são: Baía de Todos os Santos; Costa dos Coqueiros e Salvador.

Tabela 3.8.3 – Atrativos Turísticos Efetivos por Categoria (Notas) – Pólo Salvador e Entorno

Baía Todos os Santos

Cachoeira

Histórico-cultural

Conjunto da Ordem 3a. do Carmo	76
Conjunto Arquitetônico de Cachoeira	74
Fundação e Museu Hansen Bahia	59
Igrejas de Cachoeira	58
Ponte Dom Pedro II	56

Manifestações Culturais

Festa da Irmandade da Boa Morte (Cachoeira)	72
Artesanato de Cachoeira	55
Festa de N.S. D'Ajuda (Cachoeira)	40
Festa de São João (Cachoeira)	39

Itaparica

Histórico-cultural

Fonte da Bica	57
Centro Histórico de Itaparica	54

Manifestações Culturais

Artesanato de Itaparica	54
-------------------------	----

Natural

Praia Ponta de Areia	52
Praias do Forte e do Boulevard	49

Realizações Técnicas e Científicas Contemporâneas

Marina de Itaparica	49
---------------------	----

Madre de Deus

Acontecimentos Programados

Madreirão	54
-----------	----

Natural

Praias (da Costa, Cação e da Ponta do Suape)	44
--	----

Maragojipe

Acontecimentos Programados

Regata Aratu-Maragojipe	44
-------------------------	----

Manifestações Culturais

Carnaval de Mascarados de Maragojipe	41
Festa de São Bartolomeu (Maragojipe)	40

Nazaré

Histórico-cultural

Cine Rio Branco	62
Centro Histórico de Nazaré	60
Estação de Trem e Locomotiva	56
Estátua de Jesus Cristo e Mirante	53

Manifestações Culturais

Feira dos Caxixis	57
Artesanato de Nazaré	51
Festa de São Roque (Nazaré)	43

Fonte: FGV 2002

Tabela 3.8.3 – Atrativos Turísticos Efetivos por Categoria (Notas) – Pólo Salvador e Entorno (Continuação)

Santo Amaro	
Histórico-cultural	
Museu do Recolhimento dos Humildes	70
Centro histórico de Santo Amaro	58
Manifestações Culturais	
Festa de N.S. da Purificação (Santo Amaro)	57
São Felix	
Histórico-cultural	
Fábrica de Charutos e Centro Cultural Dannemann	67
Casa de Hansen Bahia (Fazenda Santa Bárbara)	56
Centro Histórico de São Felix	55
Manifestações Culturais	
Teatro de Rua - "A paixão de Cristo"	46
Saubara	
Natural	
Praia de Cabuçu	37
Vera Cruz	
Natural	
Praia e Distrito de Mar Grande	51
Praia de Cacha-Pregos	51
Praia de Barra Grande	45
Costa dos Coqueiros	
Camaçari	
Histórico-cultural	
Aldeia Hippie	63
Natural	
Barra do Jacuípe	67
Praia de Arembepe	53
Praia de Jauá	50
Praia de Guarajuba	50
Realizações Técnicas e Científicas Contemporâneas	
Projeto Tamar Arembepe	65
Conde	
Histórico-cultural	
Sambaqui (Arqueologia)	55
Natural	
Barra do Itariri	50
Praia de Sítio do Conde	43
Entre Rios	
Natural	
Praia de Massarandupió	56
Praia de Subaúma	45
Praia e Vila de Porto Sauípe	41

Fonte: FGV 2002

Tabela 3.8.3 – Atrativos Turísticos Efetivos por Categoria (Notas) – Pólo Salvador e Entorno (Continuação)

Esplanada	
Natural	
Praia e Vila de Baixios	52
Lagoa Azul	52
Jandaíra	
Histórico-cultural	
Vila de Mangue Seco	74
Natural	
Praia de Mangue Seco	68
Dunas de Mangue Seco	64
Lauro de Freitas	
Natural	
Praia de Vilas	59
Praia de Buraquinho	49
Praia de Ipitanga	48
Mata de São João	
Histórico-cultural	
Castelo Garcia D'Avila	68
Vila de Praia do Forte	64
Manifestações Culturais	
Lavagem de Praia do Forte	40
Reveillon em Praia do Forte	39
Artesanato da Vila Sauípe	33
Natural	
Praia de Praia do Forte	68
Praia de Papagente e do Lorde - Piscinas Naturais	54
Reserva da Sapiranga	52
Praia de Imbassai	51
Realizações Técnicas e Científicas Contemporâneas	
Projeto Tamar Praia do Forte	73
Salvador	
Salvador	
Histórico-cultural	
Centro Histórico de Salvador	80
Igreja do Senhor do Bonfim	78
Forte de Santo Antônio da Barra	77
Catedral Basílica de Salvador	75
Convento de São Francisco	75
Elevador Lacerda	74
Mosteiro de São Bento	72
Igreja da Ordem Terceira de São Francisco	72
Museu Náutico	70
Museu Carlos Costa Pinto	70

Fonte: FGV 2002

Tabela 3.8.3 – Atrativos Turísticos Efetivos por Categoria (Notas) – Pólo Salvador e Entorno (Continuação)

Museu de Arte Moderna da Bahia - MAM	68
Museu de Arte da Bahia	68
Museu Abelardo Rodrigues	68
Museu de Arte Sacra da UFBA	67
Fundação Casa de Jorge Amado	67
Igreja N.S. da Conceição da Praia	67
Igreja e Santa Casa da Misericórdia	67
Igreja e Convento de Santa Teresa	67
Museu Afro-Brasileiro	64
Forte de São Pedro	57
Forte de N.S. de Monte Serrat	55
Teatro Castro Alves	48
Igreja de São Pedro dos Clérigos	48
Igreja e Convento do Carmo	48
Igreja de São Joaquim	48
Forte de Santo Antônio Além do Carmo	48
Igreja N.S. da Vitória	48
Igreja N.S. do Pilar	48
Igreja N.S. do Rosário dos Pretos	48
Igreja Santo Antônio Além do Carmo	48
Igreja Santo Antônio da Barra	48
Memorial da Câmara de Salvador	48
Memorial dos Governadores	48
Memorial Irmã Dulce	48
Forte de Santa Maria	48
Igreja da Ascensão do Senhor	48
Igreja do Santíssimo Sacramento da Rua do Passo	48
Museu Arquelógico	48
Igreja e Convento da Lapa	48
Museu da Cidade	48
Museu da Ordem Terceira de São Francisco	48
Museu da Santa Casa de Misericórdia	48
Igreja da Ajuda	48
Igreja da Ordem Terceira de São Domingos	48
Igreja da Boa Viagem	48
Museu do Cacau	48
Museu do Mosteiro de São Bento	48
Museu Eugênio Teixeira Leal	48
Museu Geológico do Estado da Bahia	48
Museu Henriqueta Catharino e Arte Antiga e Popular	48
Casa de Angola	48
Museu Portas do Carmo	48
Palácio Rio Branco	48
Quarteirão Cultural	48
Colégio de São Joaquim	48

Fonte: FGV 2002

Tabela 3.8.3 – Atrativos Turísticos Efetivos por Categoria (Notas) – Pólo Salvador e Entorno (Continuação)

Manifestações Culturais	
Festa de Iemanjá (Salvador)	74
Procissão do Senhor Bom Jesus dos Navegantes	72
Carnaval de Salvador	72
Lavagem do Bonfim	70
Capoeira de Salvador	66
Dinâmica Cultural de Salvador	66
Candomblés de Salvador	65
Festa da Independência da Bahia	62
Festa do Divino	55
Festa de Reis	55
Mercado Modelo	51
Festa de São João	51
Festival de Verão	50
Festa de Santa Luzia	48
Reveillon do Farol	48
Pelourinho Dia e Noite	48
Natural	
Baía de Todos os Santos	69
Lagoa de Abaeté	62
Orla Marítima - Oceânica (Salvador)	57
Orla Marítima - Baía de Todos os Santos (Salvador)	57
Mergulho em Salvador	54
Ilha dos Frades	48
Ilha de Maré	48

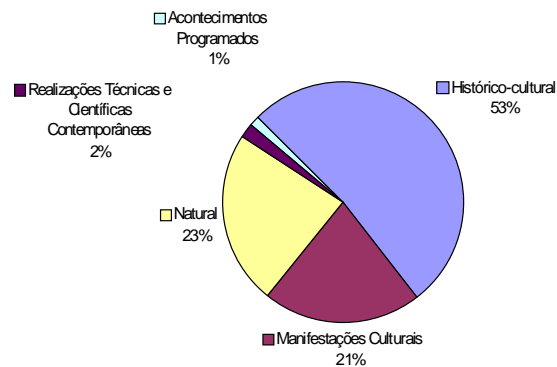
Fonte: FGV 2002

Percentual de Atrativos Efetivos por Categoria

Os atrativos classificados por categoria se distribuem de maneira diferente por Zona Turística. Segundo o gráfico abaixo, o caráter turístico do Pólo Salvador e Entorno é caracterizado principalmente pela forte presença da categoria cultural. Somando-se as categorias Histórico-Cultural e Manifestações Culturais e Folclóricas temos quase 75% dos atrativos do Pólo Salvador e Entorno com características culturais. Em seguida, temos a presença do caráter natural.

Gráfico 3.8.1 – Atrativos Efetivos por Categoria (Total) – Pólo Salvador e Entorno

Pólo Salvador e Entorno



Fonte: FGV 2002

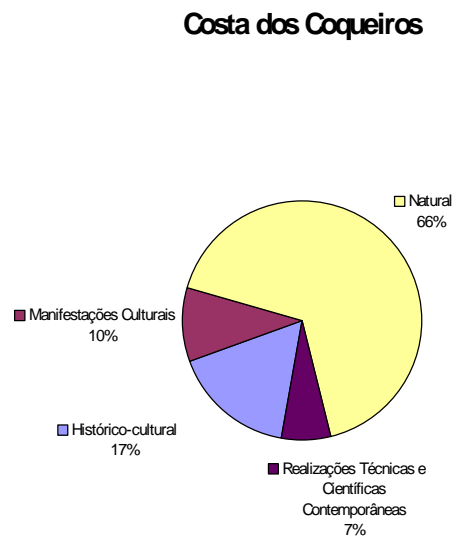
Como pode-se perceber pelos gráficos abaixo, a classificação de atrativos por categorias indica que há diferenças entre a essência turística das duas ZTs e Salvador. O Gráfico 3.8.2 demonstra que os atrativos efetivos da Baía de Todos os Santos são, em sua grande maioria, de caráter histórico e cultural. O mesmo acontece com Salvador. Já a Costa dos Coqueiros, no que diz respeito a seus atrativos efetivos, oferece um turismo eminentemente motivado pelos atributos naturais da região.

Gráfico 3.8.2 – Atrativos Efetivos por Categoria (Total) – Baía de Todos os Santos



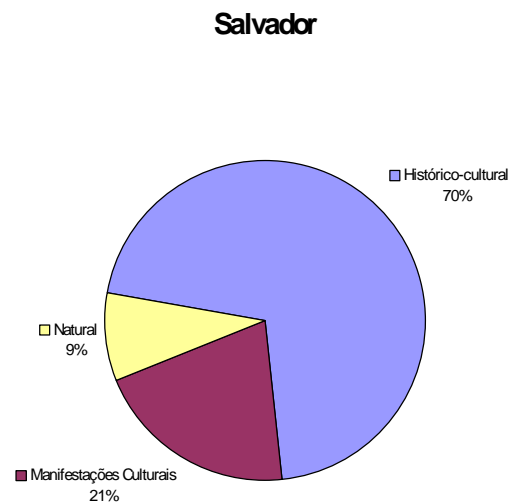
Fonte: FGV 2002

Gráfico 3.8.3 - Atrativos Efetivos por Categoria (Total) – Costa dos Coqueiros



Fonte: FGV 2002

Gráfico 3.8.4 - Atrativos Efetivos por Categoria (Total) – Salvador



Fonte: FGV 2002

O aspecto natural, para a Baía de Todos os Santos e Salvador, aparece como um fator complementar, apoiando os atrativos históricos e culturais. Na Costa dos Coqueiros a situação se inverte, e os aspectos histórico e cultural é que apóiam o turismo de natureza.

Ranking de Atrativos por Categoria (por nota)

Aqui se identificam os principais atrativos efetivos para cada categoria, através da classificação pelas notas. Para esta análise são apresentadas as categorias de destaque de cada Zona Turística (tipicamente 3 categorias-destaque) e, dentro de cada categoria, os cinco principais atrativos. Em algumas tabelas há menos que cinco, o que significa que a Zona Turística apresenta menos que cinco atrativos efetivos para aquela categoria.

Tabela 3.8.4 – Principais Atrativos Efetivos – Categoria Histórico-Cultural (Nota)

Baía Todos os Santos	349
Conjunto da Ordem 3a. do Carmo	
Cachoeira	76
Conjunto Arquitetônico de Cachoeira	
Cachoeira	74
Museu do Recolhimento dos Humildes	
Santo Amaro	70
Fábrica de Charutos e Centro Cultural Dannemann	
São Felix	67
Cine Rio Branco	
Nazaré	62
Costa dos Coqueiros	324
Vila de Mangue Seco	
Jandaíra	74
Castelo Garcia D'Avila	
Mata de São João	68
Vila de Praia do Forte	
Mata de São João	64
Aldeia Hippie	
Camaçari	63
Sambaqui (Arqueologia)	
Conde	55
Salvador	385
Centro Histórico de Salvador	
Salvador	80
Igreja do Senhor do Bonfim	
Salvador	78
Forte de Santo Antônio da Barra	
Salvador	77
Catedral Basílica de Salvador	
Salvador	75
Convento de São Francisco	
Salvador	75

Fonte: FGV 2002

Tabela 3.8.5 – Principais Atrativos Efetivos – Categoria Manifestações Culturais (Nota)

Baía Todos os Santos	299
Festa da Irmandade da Boa Morte (Cachoeira)	
Cachoeira	76
Festa de N.S. da Purificação (Santo Amaro)	
Santo Amaro	57
Feira dos Caxixis	
Nazaré	57
Artesanato de Cachoeira	
Cachoeira	55
Artesanato de Itaparica	
Itaparica	54
Costa dos Coqueiros	112
Lavagem de Praia do Forte	
Mata de São João	40
Reveillon em Praia do Forte	
Mata de São João	39
Artesanato da Vila Sauípe	
Mata de São João	33
Salvador	420
Festa de Iemanjá (Salvador)	
Salvador	74
Procissão do Senhor Bom Jesus dos Navegantes	
Salvador	72
Carnaval de Salvador	
Salvador	72
Lavagem do Bonfim	
Salvador	70
Capoeira de Salvador	
Salvador	66
Dinâmica Cultural de Salvador	
Salvador	66

Fonte: FGV 2002

Tabela 3.8.6 – Principais Atrativos Efetivos – Categoria Natural (Nota)

Baía Todos os Santos	248
Praia Ponta de Areia	
Itaparica	52
Praia e Distrito de Mar Grande	
Vera Cruz	51
Praia de Cacha-Pregos	
Vera Cruz	51
Praias do Forte e do Boulevard	
Itaparica	49
Praia de Barra Grande	
Vera Cruz	45
Costa dos Coqueiros	326
Praia de Mangue Seco	
Jandaíra	68
Praia de Praia do Forte	
Mata de São João	68
Barra do Jacuípe	
Camaçari	67
Dunas de Mangue Seco	
Jandaíra	64
Praia de Vilas	
Lauro de Freitas	59
Salvador	299
Baía de Todos os Santos	
Salvador	69
Lagoa de Abaeté	
Salvador	62
Orla Marítima - Oceânica (Salvador)	
Salvador	57
Orla Marítima - Baía de Todos os Santos (Salvador)	
Salvador	57
Mergulho em Salvador	
Salvador	54

Fonte: FGV 2002

Ranking Municípios por Categoria (por nota)

Além dos principais atrativos em cada categoria, é necessário analisar o total de pontos obtidos por município nessas categorias, identificando os municípios de maior destaque. As tabelas abaixo apresentam o ranking de municípios em cada categoria:

Tabela 3.8.7 – Ranking Efetivo de Municípios – Categoria Histórico-Cultural (Nota)

Rank	Município	Pontuação
1	Salvador	3042
2	Cachoeira	323
3	Nazaré	231
4	São Felix	178
5	Mata de São João	132
6	Santo Amaro	128
7	Itaparica	111
8	Jandaíra	74
9	Camaçari	63
10	Conde	55

Fonte: FGV 2002

Como se percebe da tabela acima, em relação aos atrativos efetivos, Salvador é o grande destaque da categoria Histórico-Cultural. Sua alta pontuação se justifica tanto pela quantidade de atrativos quanto pela sua qualidade. Cachoeira e Nazaré são também municípios de destaque nesta categoria.

Tabela 3.8.8 - Ranking Efetivo de Municípios – Categoria Manifestações Culturais (Nota)

Rank	Município	Pontuação
1	Salvador	953
2	Cachoeira	210
3	Nazaré	151
4	Mata de São João	112
5	Maragojipe	81
6	Itaparica	57
7	Santo Amaro	54
8	São Felix	46

Fonte: FGV 2002

Em relação às manifestações culturais, Salvador também é o destaque, apresentando porém menor diferença de pontuação do que a encontrada na categoria Histórico-Cultural. Os municípios de Cachoeira e Nazaré estão novamente bem situados.

Tabela 3.8.9 - Ranking Efetivo de Municípios – Categoria Natural (Nota)

Rank	Município	Pontuação
1	Salvador	395
2	Mata de São João	225
3	Camaçari	220
4	Lauro de Freitas	156
5	Vera Cruz	147
6	Entre Rios	142
7	Jandaíra	132
8	Esplanada	104
9	Itaparica	101
10	Conde	93
11	Madre de Deus	44
12	Saubara	37

Fonte: FGV 2002

Na categoria natural, a diferença entre Salvador e os demais também é menor. Nessa categoria, os demais destaques são Mata de São João e Camaçari. A grande pontuação atingida por Camaçari reflete principalmente os atrativos encontrados na orla do município.

Análise dos Produtos Turísticos

Este item apresenta os principais pacotes organizados a partir de destinos turísticos do Pólo Salvador e Entorno. A partir dessa pesquisa junto à agências e operadoras nacionais foi possível comparar o nível de preços em que são comercializados os produtos do Pólo e seus principais competidores.

Na tabela a seguir estão listados os produtos turísticos vendidos atualmente no Pólo Salvador e Entorno. A maior parte desses produtos são pacotes turísticos, que englobam hospedagens, transporte e outros serviços. Esses pacotes são organizados por grandes operadoras e agências de viagem, que captam turistas nacionais de outros estados e turistas internacionais. O fato de existirem várias redes hoteleiras internacionais e *resorts* de luxo instalados no Pólo Salvador e Entorno contribui para um maior esforço de vendas e estruturação de produtos turísticos nessa região.

Os municípios que compõem a região do entorno da **Baía de Todos os Santos** fazem parte de produtos turísticos de curta duração (passeios de 1 dia), saindo principalmente a partir de Salvador. O município de **Salvador** apresenta uma série de micro-produtos turísticos (opções não principais, que geram diversidade de atividades para quem já se encontra no destino), destacando-se em relação aos demais municípios que compõem o Pólo Salvador e Entorno. A **Costa dos Coqueiros** apresenta uma maior variedade de produtos comercializados nos mercados emissores, pacotes completos que incluem hospedagem, refeições, passeios ecológicos etc.

A maior complexidade da rede de serviços e produtos turísticos locais demonstra que o fluxo, a capacidade de gerar pernoites e as opções de gasto turístico são menores na região

da Baía de Todos os Santos. Esta situação reflete a estruturação mais profissionalizada da atividade turística em Salvador e no litoral norte.

Muitos produtos existentes atualmente no Pólo estão concentrados em Salvador e/ou são vendidos a partir da capital baiana (passeios, viagens curtas, etc). Podem ser compreendidos, assim, como produtos complementares do destino Salvador. Ao mesmo tempo, significa que esses produtos também atendem aos moradores de Salvador, que se constitui, assim, em um mercado de grande porte e de razoável poder de compra.

Tabela 3.8.10 – Produtos Turísticos Vendidos Atualmente no Pólo Salvador e Entorno

	Destinos	Produtos Turísticos	
Costa dos Coqueiros	Mangue Seco	pacotes	
	Sítio do Conde	pacotes	
	Costa do Sauípe		pacotes
			passeios day use
	Imbassaí	pacotes	
	Praia do Forte		pacotes
			passeio Reserva Ecológica de Sapiranga
			passeio Projeto Tamar
			passeio rafting passeio vôo panorâmico
	Guarajuba	pacotes	
Itacimirim	pacotes		
Areembepe	pacotes passeio (Aldeia Hippie)		
Baía de Todos os Santos	Salvador	pacotes	
		City Tours (panorâmico, noturno, histórico)	
		passeio	
		passeio barco Baía de Todos os Santos	
		passeio praias próximas (Itapoã)	
	passeio mergulho		
	eventos (carnaval)		
	Recôncavo Baiano	Cachoeira/São Felix - passeio de 1 dia São Francisco do Conde - passeio de 1 dia Santo Amaro - passeio de 1 dia	
Ilha de Itaparica	pacote passeios (barco, cavalo)		
Nazaré	passeio de 1 dia		

Fonte: Agências de Viagens e Receptivo

Na tabela abaixo estão listados alguns pacotes organizados a partir de produtos turísticos do Pólo Salvador e Entorno, com as descrições dos serviços inclusos e dos preços praticados.

Salvador é um destino conhecido e procurado por turistas nacionais e internacionais, constituindo a “porta de entrada” do Pólo Salvador e Entorno. Além da atratividade própria, agrega a seu conjunto de serviços e produtos complementares os passeios e os pacotes regionais, aumentando sua atratividade perante aos concorrentes e beneficiando os demais municípios.

O Pólo Salvador e Entorno, como um todo, destaca-se pela variedade de *resorts* de bandeiras internacionais e nacionais, entre os melhores do país. Esses produtos são vendidos no mercado nacional e internacional, induzindo grande fluxo turístico para a região. São produtos de competitividade nacional e internacional, configurando grandes operações turísticas.

Tabela 3.8.11 – Descrição de Alguns Produtos Turísticos Vendidos Atualmente no Pólo Salvador e Entorno

Localização	Pacote	Descrição	Preço (R\$)
Costa do Sauípe	8 dias no Resort Renaissance Sauípe	Transporte aéreo de ida e volta, traslado aeroporto/hotel/aeroporto e 7 noites de hotel com meia pensão.	Apto Single R\$3.068,00 e Duplo R\$2.098,00
Costa do Sauípe	7 noites em Pousada no Complexo do Sauípe	Transporte aéreo de ida e volta, traslado aeroporto/hotel/aeroporto e 7 noites de hotel/pousada com café da manhã.	Apto Single R\$1758,00 e Duplo R\$1228,00
Itaparica	7 noites no Club Med Itaparica	Passagem aérea, tranlados, hospedagens e todas as refeições incluídas.	A partir de R\$999,00
Praia do Forte	8 dias no Resort praia do Forte Eco Resort	Transporte aéreo de ida e volta, traslado de chegada e saída, 7 noites no hotel com meia pensão.	Apto Single R\$3.758,00 e Duplo R\$2.178,00
Salvador	Quatro noites no Othon Palace para duas pessoas	A estadia para duas pessoas inclui café da manhã e uma refeição em um dos dias. City Tour pelos pontos turísticos e históricos de Salvador. O transporte até Salvador não está incluído.	R\$861,00
Salvador	7 noites em Salvador	Hospedagem no Praia Mar Salvador, inclui café da manhã, tranlados e passeio na Bahia Histórica.	R\$1.247,00

Fonte: Revista Viagem e Turismo Abr/2002

Os pacotes listados na tabela acima são aqueles de competitividade nacional e internacional. São produtos “industriais” colocados no mercado através de uma rede estruturada de distribuição e comercialização. Representam uma parte significativa do fluxo total para o Pólo, sendo uma das que mais geram receita.

Competem com esses produtos os demais produtos nacionais, como descrito na tabela a seguir. Ao lado de cada pacote, são listados os preços e os serviços inclusos. Uma análise comparativa permite identificar que:

- **Salvador** compete, em linhas gerais, com as demais capitais nordestinas. Sob essa perspectiva, as opções em apartamentos duplos de hotéis urbanos possuem preços compatíveis com o mercado: Aracaju ofereceu preços ligeiramente menores; Maceió e Recife, preços semelhantes; e Natal e Fortaleza, preços maiores;
- Há opções de pacotes em *resorts* de diversas faixas de mercado. Essa diversidade de oferta já é, em si, um indicador do grau de sofisticação da oferta do Pólo. Esses mercados são: aquele em que se situa o Club Méd, em Itaparica, na faixa mais econômica; aquele em que competem as pousadas da Costa do Sauípe, com boa estrutura de equipamentos e hospedagem mais simples; e a faixa superior, composta por instalações e apartamentos mais sofisticados. Nesta, competem os demais empreendimentos listados (Santo Agostinho, Nannai, Comandatuba e Summerville), com faixa de preço variando entre (R\$ 1.600,00 e R\$1.800,00). Os resorts do Pólo, (Ecoresort – R\$ 2.178,00 – e Renaissance Sauípe – R\$2.098,00) são os que oferecem os preços mais altos;

Tabela 3.8.12 – Descrição de Produtos Turísticos Concorrentes (origem São Paulo)

Localização	Pacote	Descrição	Preço (R\$)
Aracaju	8 dias em Aracaju	Passagem aérea de ida e volta, traslado aeroporto/hotel/aeroporto, 7 noites de hospedagem no hotel escolhido e city tour.	Apto Single R\$ 998,00 e Apto Duplo R\$ 818,00
Arraial d' Ajuda	7 noites no Paradise Resort hotel	Inclui café da manhã, jantar, traslado, taxa do hotel, gorjeta, Traslados a Praia de Mucugê e Pitinga. Passeio às praias do sul e Trancoso, city tour e tour by night em Porto Seguro e traslados ao centrinho de Arraial D'Ajuda a noite.	Apto Single R\$ 2.171,00
Bonito	8 dias em Bonito	Passagem aérea de São Paulo/Campo Grande/São Paulo, traslado aeroporto Campo Grande/Bonito/Campo Grande e 7 noites de hospedagem no hotel Zagaia (categoria 5). Passeios visitando Gruta do Lago Azul, Rio Sucuri com passeio de barco e mergulho superficial	Apto Single R\$ 2.078,00 e Duplo R\$ 1.668,00
Cabo do Santo Agostinho	8 dias no Blue Tree Park Cabo do Santo Agostinho	Transporte aéreo de ida e volta, 7 noites de hotel com meia pensão.	Apto Single R\$ 1.998,00 e Duplo R\$ 1.798,00
Cataratas do Iguaçu	4 dias nas Cataratas do Iguaçu	Transporte de ida e volta em ônibus leito turismo com serviço de bordo e guia acompanhante, 4 noites de hospedagem no hotel Bourbon, 5 refeições e passeios em Londrina, Maringá, Foz do Iguaçu, Cataratas Brasileiras e Cataratas Argentina (ingressos não incluídos), Hidrelétrica de Itaipu e comércio paraguaio.	Apto Single R\$ 478,00 e Duplo R\$ 368,00
Cidades Históricas de Minas	6 dias no circuito das cidades históricas	Transporte de ida e volta em ônibus leito com serviço de bordo e guia acompanhante, 5 noites de hospedagem, 6 refeições e passeios em Belo Horizonte, Ouro Preto, Sabará, Mariana, Congonhas do Campo, Tiradentes, São João del Rey, Vianópolis - roteiro da cachaça, Gruta do Maquiné e Gruta Rei do Mato (não inclui ingressos para igrejas, museus e grutas).	Apto Single R\$ 698,00 e Duplo R\$ 488,00
Curitiba e Ilha do Mel	4 dias em Curitiba e Ilha do Mel	Transporte de ida e volta em ônibus convencional para turismo com serviço de bordo e guia acompanhante, 3 noites de hospedagem, 4 refeições e passeios em Curitiba, Paranaguá, Ilha do Mel em barco e passeio de trem pela Serra do Mar.	Apto Single R\$ 338,00 e Duplo R\$ 448,00
Fernando de Noronha e Natal	7 noites - 5 noites em Natal e 2 noites em Fernando de Noronha	Passagem aérea de ida e volta, hospedagem em pousada com apartamento duplo. Em Natal, city tour e passeio de buggy nas dunas fixas de Genipabú. Em Fernando de Noronha, traslado de chegada e saída, palestra de introdução a ilha e caminhada histórica.	R\$ 1.398,00
Fortaleza	8 dias no Beach Park Suítes Resort	Transporte aéreo de ida e volta, traslado de chegada e saída, 7 noites no hotel com meia pensão e 1 ingresso do Aquapark (No período de 15/4 a 24/5 o complexo Beach Park estará fechado para manutenção).	Apto Single R\$ 2.518,00 e Duplo R\$ 1.598,00
Ilha de Comandatuba	7 noites no Resort Transamérica Ilha de Comandatuba	Inclui 7 noites de hospedagem com café da manhã e jantar com bebidas não alcoólicas incluídas e bolsa de viagem	4x sem juros de R\$ 597,50, total R\$ 2.390,00
Lençóis Maranhenses, São Luís e Delta do Parnaíba.	8 dias	Passagem aérea, São Paulo/ São Luís/ São Paulo, hospedagem no Sofitel em São Luís, com café da manhã, visita a Barreirinhas, passeio de lancha descendo o rio preguieira, com parada em Vassouras, Mandacaru e Caburé, passeio de Toyota, lagoa azul, Tutóia, Barco até a cidade de Parnaíba, guia locais e seguro viagem	Apto Duplo R\$ 1.826,00
Maceió	8 dias em Maceió	Passagem aérea de ida e volta, traslado aeroporto/hotel/aeroporto, 7 noites de hospedagem no hotel escolhido, city tour e passeio ao litoral sul.	Apto Single R\$ 1.600,00 e Duplo R\$ 1.100,00
Natal	7 noites no Pirâmide Palace hotel	Inclui 7 noites de hospedagem em apto. duplo por pessoa, com café da manhã, passagem aérea com TAM, saindo de São Paulo, traslados in e out, city tour e passeio a Jenipabu com buggy	R\$ 1.468,00
Pernambuco	8 dias no Nannai Muro Alto Resort	Transporte aéreo de ida e volta, traslado de chegada e saída e 7 noites no hotel com meia pensão.	Apto luxo R\$ 1.628,00 e Bangalô luxo R\$ 2.178,00 (apto duplo)
Porto de Galinhas	7 noites no Summerville Beach Resort	Inclui parte aérea, hotel, traslado aeroporto/ hotel/ aeroporto, 7 noites de hospedagem com café da manhã e jantar em apartamento standard, bolsa de viagem e taxa de serviços.	a partir de R\$ 1.654,00
Praia da Pipa	4 noites na Praia de Pipa	passagens aéreas para Natal voando TAM com taxa de embarque, transfer aeroporto/Pipa/aeroporto, 4 noites de hospedagem no hotel Império do Sol com café da manhã, seguro de viagem.	Apto Single R\$ 1.335,00 e Apto Duplo R\$ 1.150,00
Recife	8 dias em Recife	Passagem aérea de ida e volta, traslado aeroporto/hotel/aeroporto, 7 noites de hospedagem no hotel escolhido e city tour por Recife e Olinda.	Apto Single R\$ 1.380,00 e Duplo R\$ 1.100,00
Rio de Janeiro	4 dias no Rio de Janeiro	Transporte de ida e volta em ônibus convencional para turismo com serviço de bordo e guia acompanhante, 3 noites de hospedagem no hotel Glória (padrão 4), 4 refeições e passeios em Parati, Rio de Janeiro, Cabo Frio e Petrópolis.	Apto Single R\$ 518,00 e Duplo R\$ 348,00

Fonte: Agências de Viagem e Receptivo

Além desses produtos comercializados no mercado nacional, uma outra variedade de produtos locais são vendidos pelas agências de receptivo do Pólo. Essas agências estão concentradas em Salvador e, dentre os mais vendidos, estão passeios pela própria cidade de Salvador (93% das agências consultadas), passeios para a Praia do Forte (93%), as ilhas da Baía (67%), Cachoeira (47%) e Mangue Seco (27%). São populares, ainda, pacotes para Morro de São Paulo e Lençóis (situados em outros pólos de turismo).

Situação Futura dos Atrativos

Nesta parte são avaliados os atrativos e produtos turísticos potenciais, partindo-se da premissa que o turismo ainda está em fase de desenvolvimento na maior parte do Pólo Salvador e Entorno e que o desenvolvimento futuro da demanda e da oferta de produtos será estruturado com base nesse potencial.

Apresentação dos Atrativos

Atrativos Potenciais

A Tabela 3.8.13 apresenta os atrativos potenciais dos municípios, separados por categoria e Zona Turística. Com base nessas notas os atrativos foram ranqueados, permitindo definir quais os principais destaques do Pólo Salvador e Entorno. Em cada categoria, os atrativos são classificados segundo a nota total ponderada:

Tabela 3.8.13 – Atrativos Turísticos Potenciais por Categoria (Notas) – Pólo Salvador e Entorno

Baía Todos os Santos

Cachoeira

Histórico-cultural

Convento São Francisco do Paraguaçu	40
Vila de Belém	21

Manifestações Culturais

Feira Livre de Cachoeira	37
Gastronomia Típica de Cachoeira	36
Candomblé de Cachoeira	27
Filarmônicas de Cachoeira	24

Natural

Rio Paraguaçu	40
Lagamar do Iguape	38

Itaparica

Histórico-cultural

Fortaleza de São Lourenço	30
Igrejas de Itaparica	27

Natural

Praia de Amoreiras	22
--------------------	----

Jaguaripe

Histórico-cultural

Cadeia do Sal	32
Igreja D'Ajuda	26

Natural

Rios Jaguaripe e da Dona (Jaguaripe)	31
Praias desertas (Ponta dos Garcês, Ilha da Ajuda)	31
Manguezais de Jaguaripe	28
Cachoeira do Rio da Dona	25
Praia de Mutá	25

Madre de Deus

Histórico-cultural

Igreja de N.S. de Madre de Deus	24
---------------------------------	----

Natural

Ilhas de Maria Guarda e das Vacas (Madre de Deus)	20
---	----

Maragojipe

Histórico-cultural

Centro Histórico de Maragojipe	27
--------------------------------	----

Manifestações Culturais

Filarmônica de Maragojipe	27
Candomblé de Maragojipe	27
Festa Junina (Maragojipe)	27

Natural

Manguezais de Maragojipe	33
Praia de Coqueiros de Maragojipe	18

Tabela 3.8.13 – Atrativos Turísticos Potenciais por Categoria (Notas) – Pólo Salvador e Entorno (Continuação)

Nazaré	
Histórico-cultural	
Fazenda Senhor do Bomfim	28
Manifestações Culturais	
Gastronomia Típica de Nazaré	33
Capoeira de Nazaré	25
Candomblé de Nazaré	22
Natural	
Rio Jaguaripe (Nazaré)	35
Realizações Técnicas e Científicas Contemporâneas	
Piscicultura de Nazaré	15
Salinas da Margarida	
Manifestações Culturais	
Artesanato Típico de Salinas da Margarida	37
Gastronomia Típica de Salinas da Margarida	32
Natural	
Barra do Paraguaçu	33
Ponta do Dourado	30
Praia Grande	21
Praia da Ponte	21
Praia do Amor	21
Praia do Maia	21
Santo Amaro	
Histórico-cultural	
Igreja de N.S. das Oliveiras	24
Marco Inicial da Cidade de Santo Amaro	16
Manifestações Culturais	
Teatro Dona Canô	29
Candomblé de Santo Amaro	27
Folclore de Santo Amaro	22
Natural	
Cachoeira do Urubu	26
Cachoeira de Zé Regadas e de Nanã	19
Praia de Itapema	17
São Felix	
Histórico-cultural	
Fundação Luis Ademir de Cultura	24
Porto de São Felix	23
Solar dos Guinles	22
Manifestações Culturais	
Manifestações Populares de São Félix	27
Filarmônica de São Félix	27
Santuário de Santa Bárbara	22
Candomblé de São Felix	22
Natural	
Mirante São Felix-Muritiba	31

Tabela 3.8.13 – Atrativos Turísticos Potenciais por Categoria (Notas) – Pólo Salvador e Entorno (Continuação)

São Francisco do Conde	
Histórico-cultural	
Imperial Instituto Baiano Agrícola (Escola Agrícola)	38
Centro Histórico de São Francisco Conde	29
Igreja da N. S. do Vencimento	28
Casa e Capela do Engenho D'Água	25
Engenho da Ilha de Cajaíba	25
Natural	
Ilha das Fontes (S. Fco. do Conde)	26
Monte Recôncavo	25
Saubara	
Histórico-cultural	
Patrimônio Histórico de Saubara (Igr. Bom Jesus e Matriz S. Domingos de Gusmã)	16
Manifestações Culturais	
Manifestações Culturais de Saubara	19
Artesanato de Saubara	16
Natural	
Manguezais de Saubara	22
Gruta dos Milagres	22
Bica de Bom Jesus	19
Cascata de Bom Jesus	16
Vera Cruz	
Histórico-cultural	
Igreja do Nosso Senhor de Vera Cruz	38
Igreja de Nossa Senhora da Penha	22
Natural	
Reservas Ecológicas de Vera Cruz	31
Mergulho em Vera Cruz	28
Costa dos Coqueiros	
Camaçari	
Natural	
Trilhas de Ecoturismo (Camaçari)	28
Barra do Pojuca e Itacimirim	26
Praia de Busca Vida	26
Conde	
Histórico-cultural	
Vila do Conde	32
Fazendas antigas do Conde	25
Manifestações Culturais	
Festa de Careta (Conde)	26

Tabela 3.8.13 – Atrativos Turísticos Potenciais por Categoria (Notas) – Pólo Salvador e Entorno (Continuação)

Conde	
Natural	
Barra do Itapicuru	36
Cavalo Russo	31
Pantanal Baiano	28
Mata do Bú e Bonito	28
Praia de Siribinha	27
Cachoeira do Vermelho	23
Praia de Poças	21
Entre Rios	
Natural	
Cachoeira dos Índios	28
Esplanada	
Histórico-cultural	
Cemitério da Boa Vista	23
Manifestações Culturais	
Festa Típicas - Marujada e Reisado (Esplanada)	32
Candomblé de Esplanada	25
Natural	
Lagoas Redonda, de Panela e do Albergue	31
Cachoeira Grande	28
Barra do Rio Inhambupe	27
Brejo do Curió	22
Jandaíra	
Histórico-cultural	
Vila de Abadia	27
Natural	
Rio Real	35
Praia de Coqueiros de Jandaíra	33
Praias da Costa Azul	27
Cachoeira do Itanhi	24
Lauro de Freitas	
Acontecimentos Programados	
Reveillon em Villas do Atlântico	29
Circuito Baiano de Kart/Kartódromo	12
Histórico-cultural	
Centro Urbano de Lauro de Freitas	24
Natural	
Rio Joanes/Ipitanga	24
Parque Metropolitano de Ipitanga	24
Realizações Técnicas e Científicas Contemporâneas	
Terminal Turístico Mãe Mirinha de Portão	21
Mata de São João	
Natural	
Praia e dunas de Santo Antônio	34

Tabela 3.8.13 – Atrativos Turísticos Potenciais por Categoria (Notas) – Pólo Salvador e Entorno (Continuação)

Salvador	
Histórico-cultural	
Forte de São Marcelo	38
Forte de São Diogo	38
Igreja N.S. da Penha - Ribeira	34
Museu da Ordem Terceira do Carmo	32
Museu do Convento do Carmo	29
Museu Tempostal	24
Igreja e Convento do Desterro	24
Igreja do Boqueirão	24
Instituto Geográfico e Histórico	24
Memorial da Medicina Brasileira	24
Museu Casa dos Sete Candeeiros	24
Igreja dos Aflitos	24
Museu de Ciências e Tecnologia	24
Museu do Benin	24
Igreja e Convento da Palma	24
Museu do Convento do Desterro	24
Natural	
Parques Públicos (Pituaçu, São Bartolomeu e da Cidade)	25

Fonte: FGV 2002

Percentual de Atrativos por Categoria

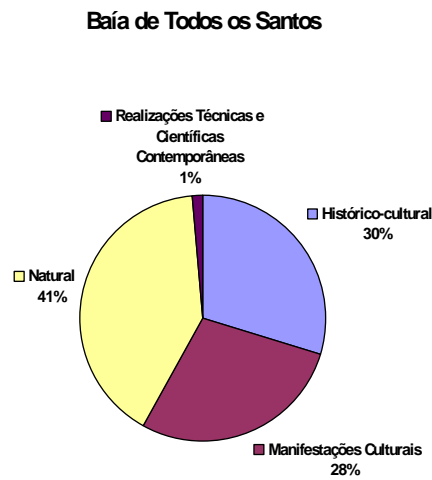
Os gráficos a seguir apresentam a essência do Pólo Salvador e Entorno e das Zonas Turísticas, com base nos atrativos potenciais. No Pólo como um todo, a categoria turística com maior potencial de desenvolvimento é a Natural. Não obstante, as categorias relacionadas à cultura (Histórico-Cultural e Manifestações Culturais e Folclóricas) continuam ainda representando grande parte dos atrativos do Pólo (58%).

Gráfico 3.8.5 – Atrativos Potenciais por Categoria (Total) – Pólo Salvador e Entorno



Fonte: FGV 2002

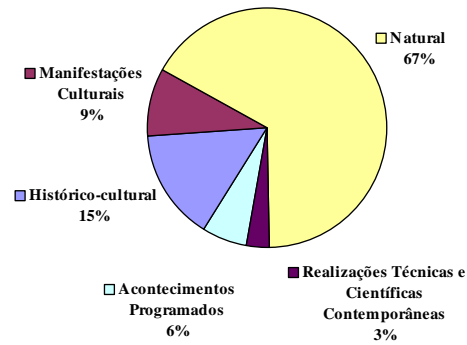
Gráfico 3.8.6 – Atrativos Potenciais por Categoria (Total) – Baía de Todos os Santos



Fonte: FGV 2002

Gráfico 3.8.7 - Atrativos Potenciais por Categoria (Total) – Costa dos Coqueiros

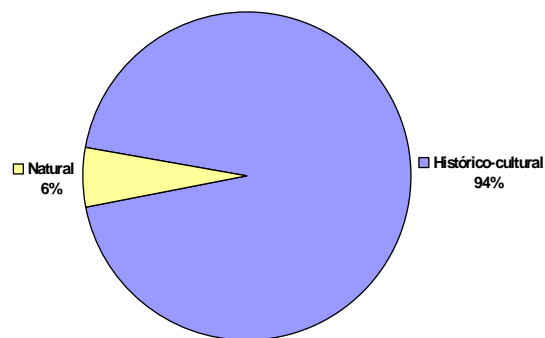
Costa dos Coqueiros



Fonte: FGV 2002

Gráfico 3.8.8 - Atrativos Potenciais por Categoria (Total) – Salvador

Salvador



Fonte: FGV 2002

No que diz respeito aos atrativos potenciais, percebe-se pelo Gráfico 3.8.5 que ainda há um amplo potencial natural, histórico-cultural e de manifestações culturais a ser desenvolvido no Pólo Salvador e Entorno.

Para a Baía de Todos os Santos, ainda há inúmeros atrativos que podem fortalecer a atividade turística nas três principais categorias. Há, principalmente, uma quantidade de atrativos naturais ainda não desenvolvidas para o turismo.

A análise dos atrativos potenciais naturais da Baía de Todos os Santos deixou claro que grande parte deles está relacionada às próprias peculiaridades da Zona Turística, isto é, ilhas, rios e locais banhados pelas águas da baía. Desta maneira, os 42% dos atrativos naturais em potencial estão, na Baía de Todos os Santos, muito relacionados ao turismo náutico, que é um segmento de mercado muito adequado aos diferenciais da baía. Além disso, é um segmento turístico ainda pouco explorado tanto na Bahia como no Brasil como um todo, por causa de restrições na legislação da marinha mercante recentemente reformada.

A Costa dos Coqueiros é uma região ecoturística por conceito. Além de ter 70% de seus atrativos efetivos na categoria natural (ver Gráfico 3.8.7) encontramos ainda quase 70% dos atrativos potenciais a serem desenvolvidos na mesma categoria. Na Costa dos Coqueiros há uma clara predominância dos atrativos naturais. O caráter do turismo da Zona Turística, que já é relacionado com o meio ambiente, ainda dispõe de uma “reserva” de atrativos propícios ao desenvolvimento.

Salvador, a área onde o turismo está mais desenvolvido, ainda pode se beneficiar de outros monumentos, museus, igreja e fortes que não se encontram estruturados para o turismo. Sua “reserva” é eminentemente histórico-cultural.

Ranking de Atrativos por Nota por Categoria

As tabelas abaixo (Tabela 3.8.14, Tabela 3.8.15 e Tabela 3.8.16) apresentam os atrativos melhor avaliados em cada categoria. Eles estão agrupados por Zona Turística:

Tabela 3.8.14 – Principais Atrativos Potenciais – Categoria Histórico-Cultural (Nota)

Baía Todos os Santos	178
Convento São Francisco do Paraguaçu	
Cachoeira	40
Imperial Instituto Baiano Agrícola (Escola Agrícola)	
São Francisco do Conde	38
Igreja do Nosso Senhor de Vera Cruz	
Vera Cruz	38
Cadeia do Sal	
Jaguaripe	32
Fortaleza de São Lourenço	
Itaparica	30
Costa dos Coqueiros	131
Vila do Conde	
Conde	32
Vila de Abadia	
Jandaíra	27
Fazendas antigas do Conde	
Conde	25
Centro Urbano de Lauro de Freitas	
Lauro de Freitas	24
Cemitério da Boa Vista	
Esplanada	23
Salvador	171
Forte de São Marcelo	
Salvador	38
Forte de São Diogo	
Salvador	38
Igreja N.S. da Penha - Ribeira	
Salvador	34
Museu da Ordem Terceira do Carmo	
Salvador	32
Museu do Convento do Carmo	
Salvador	29

Fonte: FGV 2002

Tabela 3.8.15 – Principais Atrativos Potenciais – Categoria Manifestações Culturais (Nota)

Baía Todos os Santos	175
Feira Livre de Cachoeira	
Cachoeira	37
Artesanato Típico de Salinas da Margarida	
Salinas da Margarida	37
Gastronomia Típica de Cachoeira	
Cachoeira	36
Gastronomia Típica de Nazaré	
Nazaré	33
Gastronomia Típica de Salinas da Margarida	
Salinas da Margarida	32
Costa dos Coqueiros	83
Festa Típicas - Marujada e Reisado (Esplanada)	
Esplanada	32
Festa de Careta (Conde)	
Conde	26
Candomblé de Esplanada	
Esplanada	25

Fonte: FGV 2002

Tabela 3.8.16 – Principais Atrativos Potenciais – Categoria Natural (Nota)

Baía Todos os Santos	179
Rio Paraguaçu	
Cachoeira	40
Lagamar do Iguape	
Cachoeira	38
Rio Jaguaripe (Nazaré)	
Nazaré	35
Barra do Paraguaçu	
Salinas da Margarida	33
Manguezais de Maragojipe	
Maragojipe	33
Costa dos Coqueiros	200
Barra do Itapicuru	
Conde	36
Rio Real	
Jandaíra	35
Praia e dunas de Santo Antônio	
Mata de São João	34
Praia de Coqueiros de Jandaíra	
Jandaíra	33
Cavalo Russo	
Conde	31
Lagoas Redonda, de Panela e do Albergue	
Esplanada	31
Salvador	25
Parques Públicos (Pituaçu, São Bartolomeu e da Cidade)	
Salvador	25

Fonte FGV 2002

Ranking de Municípios por Categoria (nota)

Com base nos atrativos classificados segundo suas respectivas categorias, as tabelas abaixo classificam os municípios segundo a pontuação total de seus atrativos potenciais.

À exceção de Salvador, São Francisco do Conde é o município com maior potencial turístico inexplorado na categoria Histórico-cultural, a mais importante da Baía de Todos os Santos. Da mesma maneira, ocupam lugares de destaque os municípios de Cachoeira e São Félix.

Tabela 3.8.17 - Ranking Potencial de Municípios – Categoria Histórico-Cultural (Nota)

Rank	Município	Pontuação
1	Salvador	435
2	São Francisco do Conde	145
3	São Felix	69
4	Cachoeira	61
5	Vera Cruz	60
6	Jaguaripe	58
7	Conde	57
8	Itaparica	57
9	Santo Amaro	40
10	Nazaré	28
11	Jandaíra	27
12	Maragogipe	27
13	Madre de Deus	24
14	Lauro de Freitas	24
15	Esplanada	23
16	Saubara	16

Fonte: FGV 2002

Tabela 3.8.18 - Ranking Potencial de Municípios – Categoria Manifestações Culturais (Nota)

Rank	Município	Pontuação
1	Cachoeira	124
2	São Felix	98
3	Maragogipe	81
4	Nazaré	80
5	Santo Amaro	78
6	Salinas da Margarida	69
7	Esplanada	57
8	Saubara	35
9	Conde	26

Fonte: FGV 2002

Na categoria Manifestações Culturais, Cachoeira e São Félix são os municípios que possuem atrativos ainda não desenvolvidos de maior pontuação. Maragogipe e Nazaré também têm grandes potenciais de desenvolvimento nesta categoria.

Tabela 3.8.19 - Ranking Potencial de Municípios – Categoria Natural (Nota)

Rank	Município	Pontuação
1	Conde	194
2	Salinas da Margarida	147
3	Jaguaripe	140
4	Jandaíra	119
5	Esplanada	108
6	Camaçari	80
7	Saubara	79
8	Cachoeira	78
9	Santo Amaro	62
10	Vera Cruz	59
11	São Francisco do Conde	51
12	Maragojipe	51
13	Lauro de Freitas	48
14	Nazaré	35
15	Mata de São João	34
16	São Felix	31
17	Entre Rios	28
18	Salvador	25
19	Itaparica	22
20	Madre de Deus	20

Fonte: FGV 2002

Na categoria Natural, Conde, Salinas da Margarida e Jaguaripe são os municípios com maior potencial inexplorado. Percebe-se que, à exceção de Salinas de Margarida e Jaguaripe, a maioria dos municípios com grande potencial natural pertencem à Zona Turística da Costa dos Coqueiros.

Análise dos Produtos Potenciais

A análise das categorias de atrativos mais importantes permite que se vislumbre um futuro turístico no Pólo Salvador e Entorno focado em dois grandes temas. O primeiro seria baseado em um grande circuito histórico-cultural, integrando roteiros municipais e dentro da Zona Turística da Baía de Todos os Santos. Esse circuito, à semelhança das Cidades Históricas de Minas Gerais, aproveitaria a imensa variedade e riqueza do patrimônio histórico e cultural do Recôncavo de maneira conjunta, ampliando o número de atividades possíveis em cada município e entre os municípios.

A integração deve ocorrer tanto no que diz respeito ao tema, quanto nos sistemas de transportes (marítimo-fluvial, ferroviário e rodoviário). A própria promoção, mesmo respeitando as inúmeras particularidades de cada município, deveria remeter ao conjunto dos municípios.

O segundo grande tema está relacionado à grande diversidade de paisagens naturais do Litoral Norte, propiciando um corredor verde com muitas alternativas contemplativas, ecoturísticas e de aventura. Para aproveitar essa possibilidade, a conservação do patrimônio natural deve ser intensificada e a opção pelo turismo de natureza mais divulgada para o mercado turístico.

Conclusões

Municípios de Destaque por Segmento

Após as análises da situação atual e do potencial turístico, é necessário um olhar sobre a situação total dos municípios do Pólo Salvador e Entorno. As tabelas abaixo identificam os principais municípios de cada categoria principal do Pólo Salvador e Entorno.

A categoria histórico-cultural apresenta Salvador como o grande destaque, tanto na situação efetiva como na potencial. Cachoeira, São Félix e Nazaré também apresentam excelentes pontuações totais, além de uma razoável quantidade de atrativos em potencial.

Além desses municípios, há pelo menos mais cinco grandes destinos histórico-culturais, representados por municípios com boa pontuação no ranking total.

Tabela 3.8.22 - Ranking Geral de Municípios – Categoria Histórico-Cultural (Nota)

Histórico-cultural				
Rank	Município	Pontuação Efetiva	Pontuação Potencial	Total
1	Salvador	2995	398	3393
2	Cachoeira	323	61	384
3	Nazaré	231	28	259
4	São Felix	178	69	247
5	Santo Amaro	128	40	168
6	Itaparica	111	57	168
7	São Francisco do Conde		145	145
8	Mata de São João	132		132
9	Conde	55	57	112
10	Camaçari	63		63
11	Vera Cruz		60	60
12	Jaguaripe		58	58
13	Jandaíra		27	27
14	Maragogipe		27	27
15	Lauro de Freitas		24	24
16	Madre de Deus		24	24
17	Esplanada		23	23
18	Saubara		16	16

Fonte: FGV 2002

Na categoria manifestações culturais, Salvador, Cachoeira e Nazaré também se destacam. Nessa categoria, há uma série de municípios com bom potencial de desenvolvimento nos primeiros lugares do ranking. Também há quatro outros municípios com bom potencial de desenvolvimento, apoiados na boa pontuação obtida.

Tabela 3.8.23 - Ranking Geral de Municípios – Categoria Manifestações Culturais (Nota)

Manifestações Culturais				
Rank	Município	Pontuação Efetiva	Pontuação Potencial	Total
1	Salvador	1001		1001
2	Cachoeira	210	124	334
3	Nazaré	151	80	231
4	Maragojipe	81	81	162
5	São Felix	46	98	144
6	Santo Amaro	57	78	135
7	Mata de São João	112		112
8	Salinas da Margarida		69	69
9	Esplanada		57	57
10	Itaparica	54		54
11	Saubara		35	35
12	Conde		26	26

Fonte: FGV 2002

Tabela 3.8.24 - Ranking Geral de Municípios – Categoria Natural (Nota)

Natural				
Rank	Município	Pontuação Efetiva	Pontuação Potencial	Total
1	Salvador	395	25	420
2	Camaçari	220	80	300
3	Conde	93	194	287
4	Mata de São João	225	34	259
5	Jandaíra	140	119	259
6	Esplanada	104	108	212
7	Vera Cruz	147	59	206
8	Lauro de Freitas	156	48	204
9	Entre Rios	142	28	170
10	Salinas da Margarida		147	147
11	Jaguaripe		140	140
12	Itaparica	101	22	123
13	Saubara	37	79	116
14	Cachoeira		78	78
15	Madre de Deus	44	20	64
16	Santo Amaro		62	62
17	Maragojipe		51	51
18	São Francisco do Conde		51	51
19	Nazaré		35	35
20	São Felix		31	31

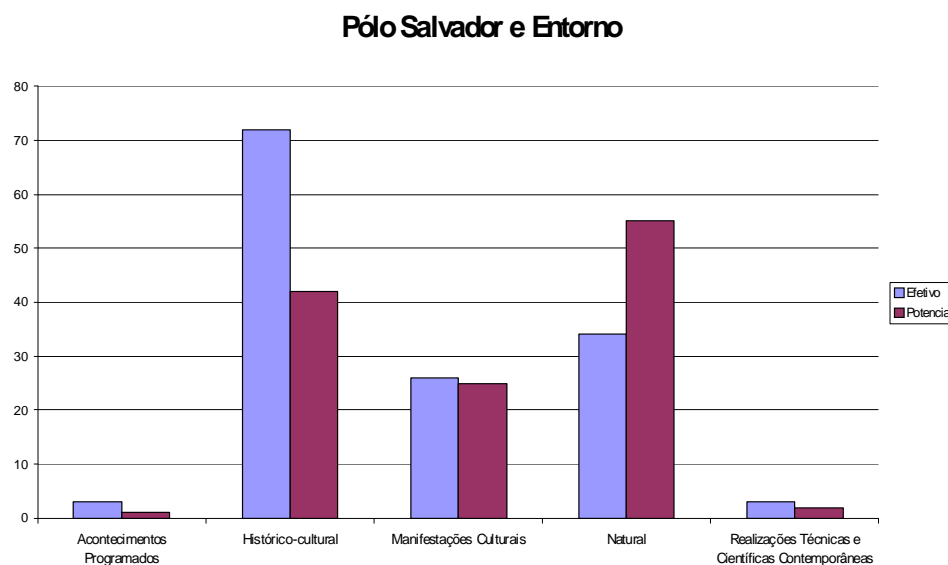
Fonte: FGV 2002

No ranking de pontuação total da categoria de atrativos naturais, há uma clara predominância de municípios da Costa dos Coqueiros. Camaçari, Conde, Jandaíra e Mata de São João, além de Salvador, são os destaques.

Análise do Potencial das Zonas Turísticas

O Pólo Salvador e Entorno como um todo ainda apresenta um grande potencial de desenvolvimento turístico, no que se refere aos seus atrativos. O gráfico abaixo, demonstra que o caráter natural, principalmente, está subutilizado.

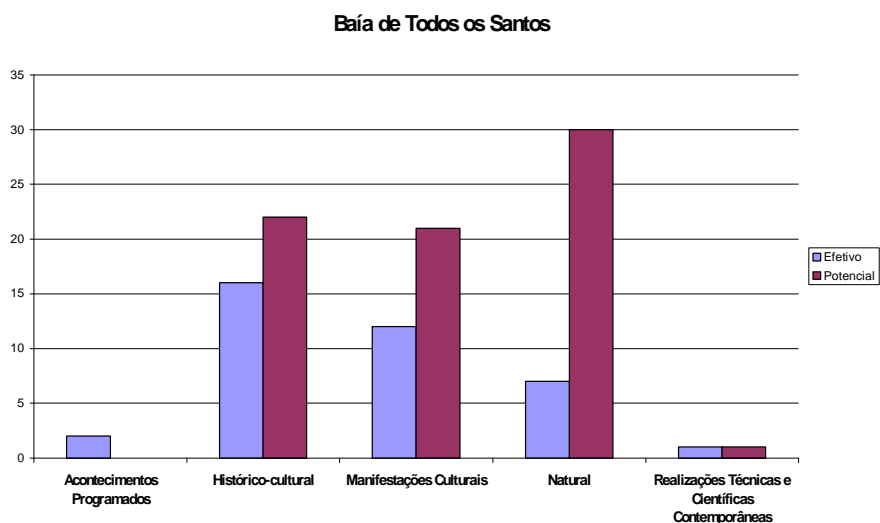
Gráfico 3.8.9 - Atrativos Potenciais e Efetivos por Categoria – Pólo Salvador e Entorno



Fonte: FGV 2002

O gráfico a seguir demonstra claramente que ainda há muito o que se aproveitar na Baía de Todos os Santos, qualquer que seja a categoria do atrativo. A categoria de atrativos naturais, mais que as outras, pode ser aproveitada.

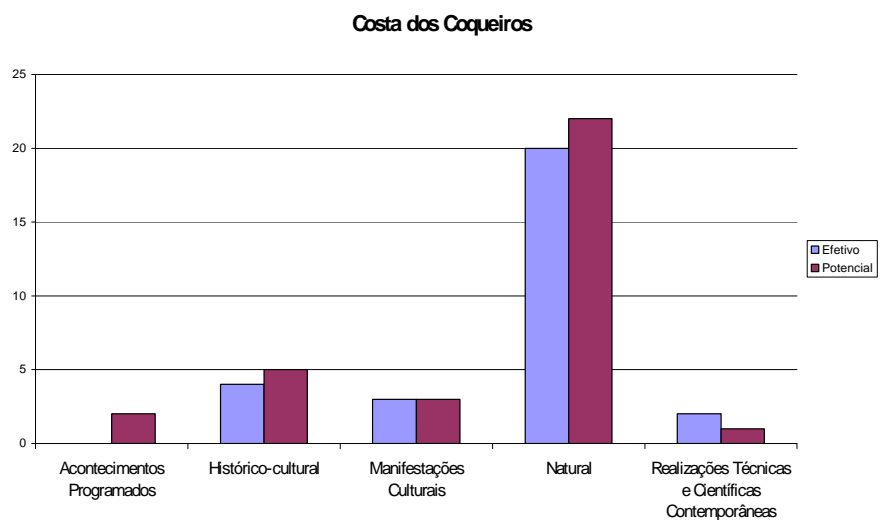
Gráfico 3.8.10 - Atrativos Potenciais e Efetivos por Categoria – Baía de Todos os Santos



Fonte: FGV 2002

A Costa dos Coqueiros também pode ser melhor aproveitada em todas as categorias. A menos utilizada é a categoria de atrativos naturais.

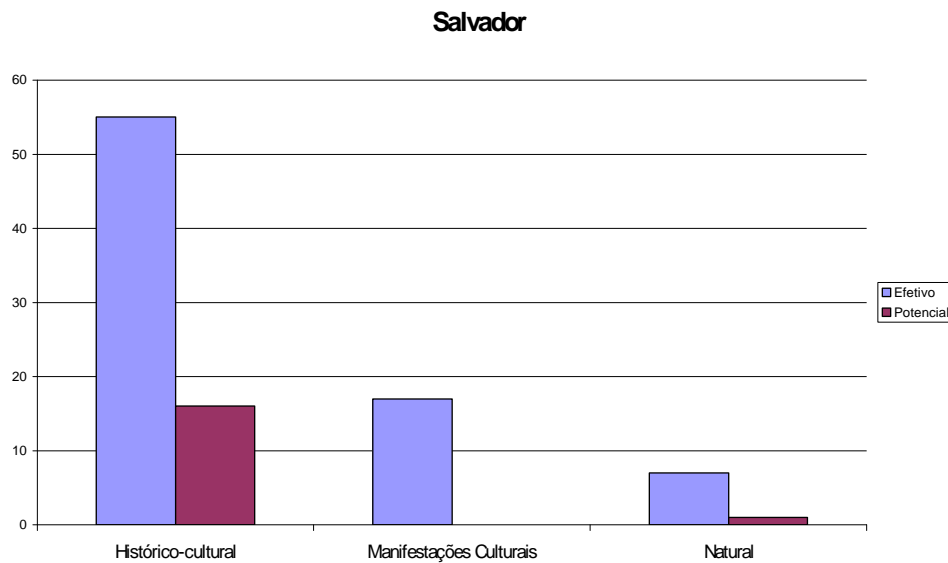
Gráfico 3.8.11 - Atrativos Potenciais e Efetivos por Categoria – Costa dos Coqueiros



Fonte: FGV 2002

Já Salvador está utilizando a maior parte de seus atrativos para o turismo. Ainda há algum potencial a se desenvolver nas categorias natural e histórico-cultural.

Gráfico 3.8.12 - Atrativos Potenciais e Efetivos por Categoria – Salvador



Fonte: FGV 2002

Além do grande potencial ainda inexplorado em cada categoria, as zonas turísticas do Pólo Salvador e Entorno também podem beneficiar-se da complementação entre as atividades. Se aproveitados de maneira sinérgica, os atrativos naturais agregam valor aos produtos turísticos histórico-culturais. O oposto também é válido. Essa possibilidade permite captar turistas com perfis diversos e com maior propensão a gastos. Também permite uma diversidade de alternativas turísticas, podendo gerar maior permanência média.

Capacidade de Carga

Encerrando as análises sobre as categorias e os municípios com maior quantidade e qualidade de recursos turísticos, cabe fazer uma breve avaliação acerca dos limites da presença humana nos atrativos do Pólo. O termo capacidade de carga é geralmente relacionado a essa avaliação, que procura estipular a quantidade máxima de pessoas em um determinado período de tempo que os atrativos podem suportar sem causar danos relevantes.

Entretanto, discutir sobre capacidade de carga requer, ao menos, duas abordagens:

- A primeira, de caráter ambiental (áreas de tráfego possível, quantidade máxima de pessoas, épocas de resguardo, normas de conduta etc.) e estrutural (mais relacionadas aos serviços públicos), mais relacionada com um local de delimitação geográfica evidente;
- A segunda, de caráter social, refletindo um certo nível de “conforto” da população local perante a presença de visitantes e que geralmente relaciona-se com um distrito, vila ou município.

Talvez essa segunda abordagem seja mais flexível ou de menor possibilidade de viabilização, mas não parece ser menos importante que a primeira. Logicamente, o nível de “conforto” depende da postura dos visitantes e pode estar suscetível a picos (carnaval, festejos, ano novo etc.), mas é inegável que essa opinião deva ser considerada na definição da capacidade de carga. Essa questão traz à tona a delimitação da área suscetível ao controle. Em experiências relacionadas ao controle de atrativos específicos, são mais comuns os casos de sucesso. A prática de controle de acesso a um núcleo urbano, no entanto, parece ser mais complexa⁴.

Em todos os casos, percebe-se que não há, em nenhum atrativo ou núcleo urbano do Pólo, controle ou gerenciamento de fluxo através de indicadores de capacidade de carga. Tendo em vista a importância do tema e o possível aumento da pressão sobre os recursos turísticos, recomenda-se a utilização desse instrumento nos locais e distritos pertinentes, a saber:

- **áreas naturais sensíveis** – principalmente na zona costeira da APA Litoral Norte, em Mangue Seco e em algumas ilhas da Baía de Todos os Santos, suscetíveis ao fluxo desordenado que poderá vir a aumentar ainda mais. Nesses locais, deveria haver um esforço adicional das equipes responsáveis pela elaboração dos planos de manejo para identificar em quais áreas esse controle deveria ser implementado;
- **itens do patrimônio histórico** – a categoria de turismo que se apóia nesses itens deverá se fortalecer cada vez mais ao longo dos próximos anos. Evidentemente, ao se incorporar o patrimônio histórico-arquitetônico na atividade turística, o que se busca é sua valorização e o apoio à conservação. No entanto, é recomendado que o monitoramento e o controle dos impactos decorrentes do fluxo comecem a ser estruturados, tanto para edificações como para os sítios.

Considerações Finais

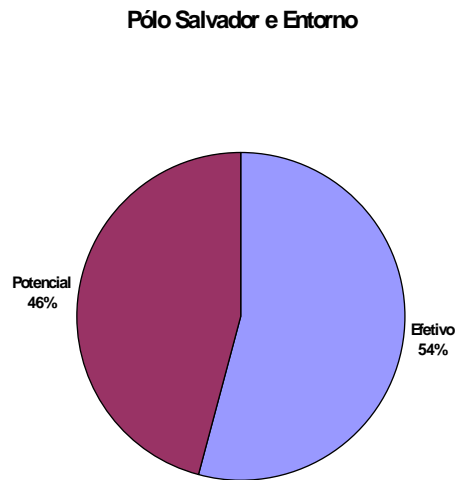
Assim como foi mencionado anteriormente, o turismo existente no Pólo Salvador e Entorno atualmente está estruturado sobre os atrativos efetivos. Este fato pode implicar em uma visão equivocada sobre o futuro do turismo, se não forem identificados os atrativos potenciais. Somente a análise conjunta dos atrativos potenciais e efetivos pode dar uma visão real das essências turísticas do Pólo Salvador e Entorno.

Foi detectado que a Baía de Todos os Santos possui um excelente acervo de atrativos histórico-culturais, além de um vasto potencial natural. A Costa dos Coqueiros, por sua vez, apresenta um caráter natural claro, tanto atualmente como em potencial. Salvador, o grande portal das duas Zonas Turísticas, pode-se beneficiar do desenvolvimento de ambos os temas, pois estes se complementam.

Em relação ao número total de atrativos, o Gráfico 3.8.13 mostra que ainda há uma grande quantidade de atrativos não explorados no Pólo Salvador e Entorno.

⁴ Sobre esse tema, destaca-se o controle da capacidade de carga na Ilha do Mel, Paraná.

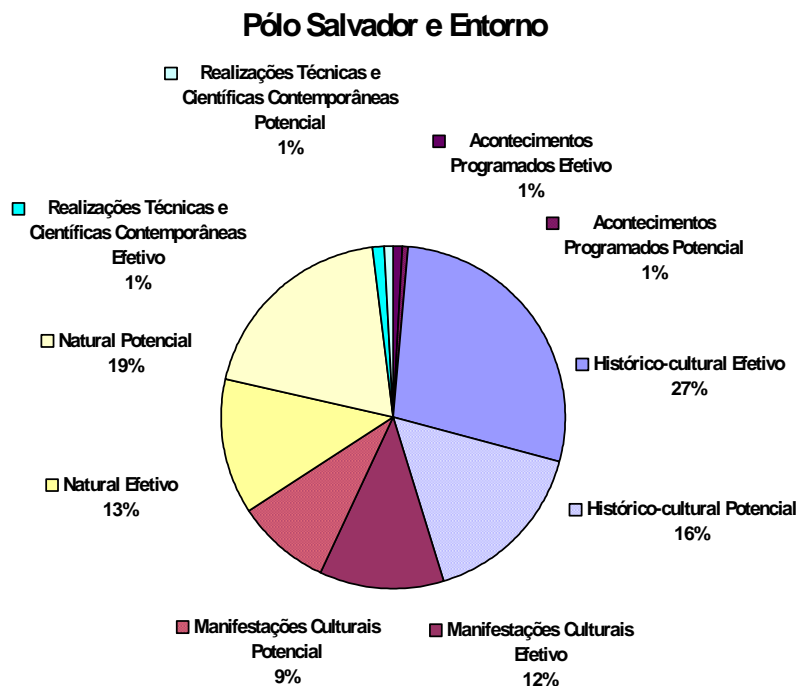
Gráfico 3.8.13 - Atrativos Potenciais e Efetivos (Total) – Pólo Salvador e Entorno



Fonte: FGV 2002

O Gráfico 3.8.14, por sua vez, identifica a quantidade de atrativos em cada categoria, para o Pólo Salvador e Entorno como um todo. Em cada categoria também se verifica que há um grande potencial a ser utilizado.

Gráfico 3.8.14 - Atrativos Potenciais e Efetivos por Categoria (Total) – Pólo Salvador e Entorno



Fonte: FGV 2002

Finalizando, as próximas tabelas (Tabela 3.8.20 e Tabela 3.8.21) listam os principais atrativos efetivos e potenciais para o Pólo Salvador e Entorno como um todo, segundo suas categorias.

Tabela 3.8.20 - Ranking Atrativos Efetivos – Pólo Salvador e Entorno

Histórico-cultural		
Centro Histórico de Salvador		
	Salvador	80
Igreja do Senhor do Bonfim		
	Salvador	78
Forte de Santo Antônio da Barra		
	Salvador	77
Conjunto da Ordem 3a. do Carmo		
	Cachoeira	76
Catedral Basílica de Salvador		
	Salvador	75
Convento de São Francisco		
	Salvador	75
Natural		
Baía de Todos os Santos		
	Salvador	69
Praia de Mangue Seco		
	Jandaíra	68
Praia de Praia do Forte		
	Mata de São João	68
Barra do Jacuípe		
	Camaçari	67
Dunas de Mangue Seco		
	Jandaíra	64
Manifestações Culturais		
Festa da Irmandade da Boa Morte (Cachoeira)		
	Cachoeira	76
Festa de Iemanjá (Salvador)		
	Salvador	74
Procissão do Senhor Bom Jesus dos Navegantes		
	Salvador	72
Carnaval de Salvador		
	Salvador	72
Lavagem do Bonfim		
	Salvador	70
Realizações Técnicas e Científicas Contemporâneas		
Projeto Tamar Praia do Forte		
	Mata de São João	73
Projeto Tamar Arembepe		
	Camaçari	65
Marina de Itaparica		
	Itaparica	49
Acontecimentos Programados		
Madreverão		
	Madre de Deus	54
Regata Aratu-Maragojipe		
	Maragojipe	44

Fonte: FGV 2002

Tabela 3.8.21 - Ranking Atrativos Potenciais – Pólo Salvador e Entorno

Natural		
Rio Paraguaçu		
	Cachoeira	40
Lagamar do Iguape		
	Cachoeira	38
Barra do Itapicuru		
	Conde	36
Rio Jaguaripe (Nazaré)		
	Nazaré	35
Rio Real		
	Jandaíra	35
Histórico-cultural		
Convento São Francisco do Paraguaçu		
	Cachoeira	40
Imperial Instituto Baiano Agrícola (Escola Agrícola)		
	São Francisco do Conde	38
Igreja do Nosso Senhor de Vera Cruz		
	Vera Cruz	38
Forte de São Diogo		
	Salvador	38
Vila do Conde		
	Conde	32
Cadeia do Sal		
	Jaguaripe	32
Manifestações Culturais		
Feira Livre de Cachoeira		
	Cachoeira	37
Artesanato Típico de Salinas da Margarida		
	Salinas da Margarida	37
Gastronomia Típica de Cachoeira		
	Cachoeira	36
Gastronomia Típica de Nazaré		
	Nazaré	33
Gastronomia Típica de Salinas da Margarida		
	Salinas da Margarida	32
Festa Típicas - Marujada e Reisado (Esplanada)		
	Esplanada	32
Acontecimentos Programados		
Reveillon em Villas do Atlântico		
	Lauro de Freitas	29
Circuito Baiano de Kart/Kartódromo		
	Lauro de Freitas	12
Realizações Técnicas e Científicas Contemporâneas		
Terminal Turístico Mãe Mirinha de Portão		
	Lauro de Freitas	21
Piscicultura de Nazaré		
	Nazaré	15

Fonte: FGV 2002